

# ПРОЕКТ МЕЖЕВАНИЯ ТЕРРИТОРИИ

для определения местонахождения границ территории  
Березняковского ГОКа, расположенного в границах  
Еманжелинского сельского поселения Еткульского  
муниципального района

Заказчик: АО «Южуралзолото Группа  
Компаний»

Исполнитель: ООО «Пластовский Центр по  
землеустройству»

Директор



Л.В.Белицкая

2022 г.

## СОДЕРЖАНИЕ

1	Общая часть	
2	Основания для разработки Проекта межевания	
3	Исходные данные	
4	Цели и задачи Проекта межевания	
5	Местоположение территории проектирования	
6	Формирование границ земельного участка и его характеристики	
6.1- 6.19	Перечень и сведения об образуемых и изменяемых земельных участках	
6.2.1- 6.2.19	Графическая часть	
7	Приложения	

# **ПРОЕКТ МЕЖЕВАНИЯ ТЕРРИТОРИИ**

## **для определения местонахождения границ территории Березняковского ГОКа, расположенного в границах Еманжелинского сельского поселения Еткульского муниципального района**

### **1.Общая часть**

Разработка Проекта межевания произведена для определения местонахождения границ территории Березняковского ГОКа, расположенного в границах Еманжелинского сельского поселения Еткульского муниципального района. Территория расположена северо-западнее п.Березняки в границах кадастровых кварталов 74:070101001 и 74:07:01003. Проектом предусмотрено перераспределение земельных участков с кадастровыми номерами 74:07:0701002:463, 74:07:0701002:473, 74:07:0701002:472, 74:07:0701002:461, 74:07:0701002:451, 74:07:0701002:462, 74:07:0701002:459, 74:07:0701002:458, 74:07:0701002:460, 74:07:0701002:465, 74:07:0701002:474, 74:07:0701002:347, 74:07:0701002:3, 74:07:0701002: 378, 74:07:0701002:376, 74:07:0701002:379, 74:07:0701003:338, 74:07:0701003:659 с не разграниченными землями, находящимися в государственной собственности. В результате перераспределения образуются земельные участки, исключаящие вклинивание, вкрапливание и изломанность границ проектируемой территории.

### **2.Основания для разработки проекта межевания**

Основаниями для разработки проекта межевания являются:

1. Земельный кодекс Российской Федерации
2. Градостроительный кодекс Российской Федерации
3. Федеральный закон от 06.10.03 № 131-ФЗ «Об общих принципах организации местного самоуправления в Российской Федерации»
4. Региональные нормативы градостроительного проектирования
5. Местные нормативы градостроительного проектирования
6. Действующие технические регламенты, санитарные нормы и правила, строительные нормы и правила, иные нормативные документы.

### **3. Исходные данные для разработки проекта межевания территории**

1. Техническое задание на выполнение работ по разработке проекта межевания территории;
2. Постановление администрации Еткульского муниципального района «О разработке проекта межевания территории» 27.06.2022 г. № 429
3. Правила землепользования и застройки Еманжелинского сельского поселения Еткульского муниципального района, утвержденные решением Собрания депутатов Еткульского муниципального района от 28.04.2022 г. № 119
4. Генеральный план Еманжелинского сельского поселения Еткульского муниципального района, утвержденный решением Собрания депутатов Еткульского муниципального района от 25.11.2020 г. № 30
2. Карта градостроительного зонирования Еманжелинского сельского поселения

### **4. Цели и задачи проекта межевания территории**

Целью разработки проекта межевания территории является определение местоположения границ перераспределяемых земельных участков в границах территории Березняковского ГОКа с последующим внесением изменений в государственный кадастр недвижимости.

Задачами разработки проекта является обеспечение следующих требований:

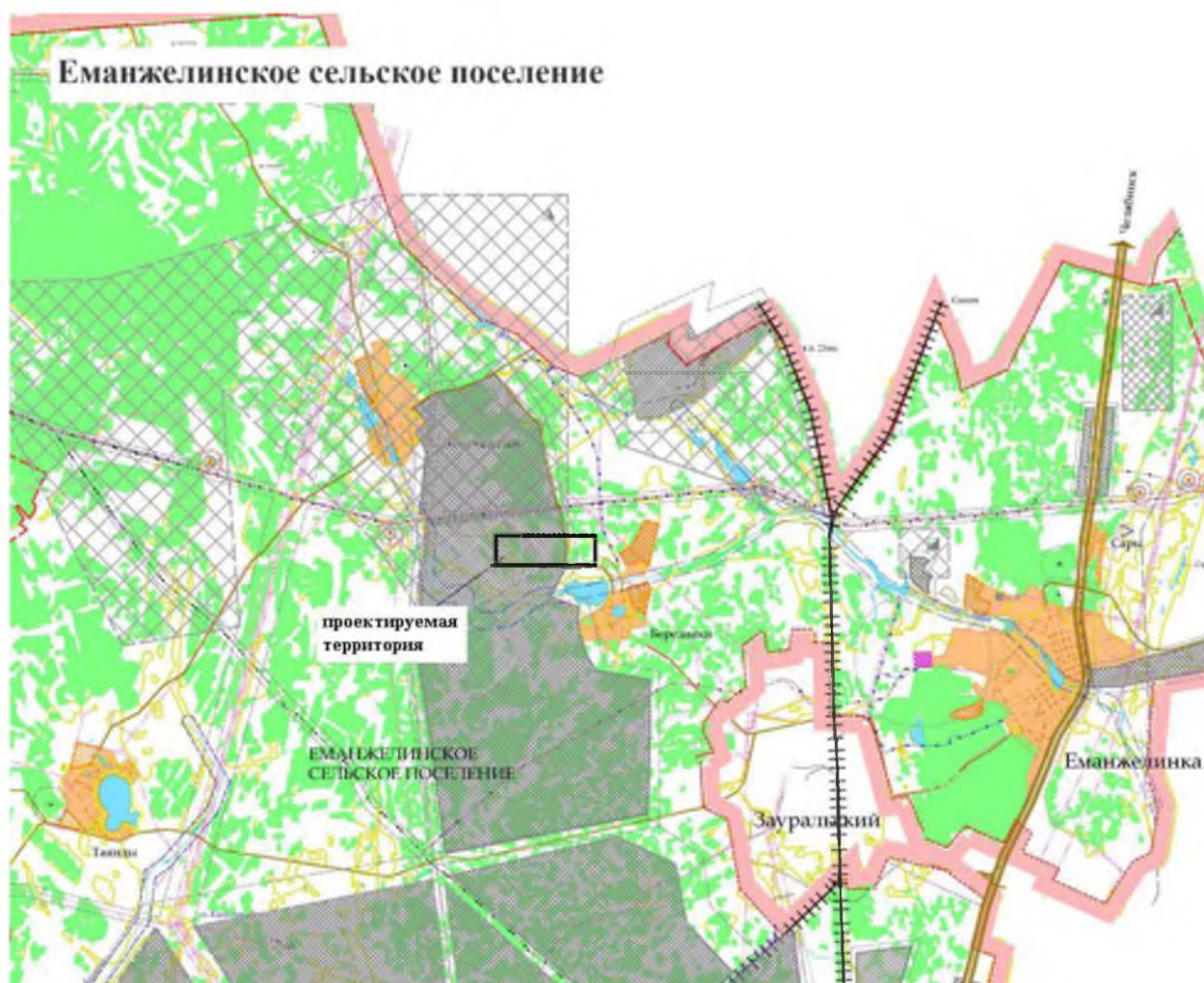
- анализ фактического землепользования в районе проектирования;
- определение в соответствии с нормативными требованиями площади земельных участков исходя из фактически сложившейся планировочной структуры района проектирования;
- обеспечение условий эксплуатации объектов, расположенных в районе проектирования в границах формируемых земельных участков.

## 5. Местоположение территории проектирования

Объект проектирования расположен на территории Еткульского муниципального района Еманжелинского сельского поселения, северо-западнее п. Березняки в кадастровых кварталах 74:07:0701002 и 74:07:0701003.

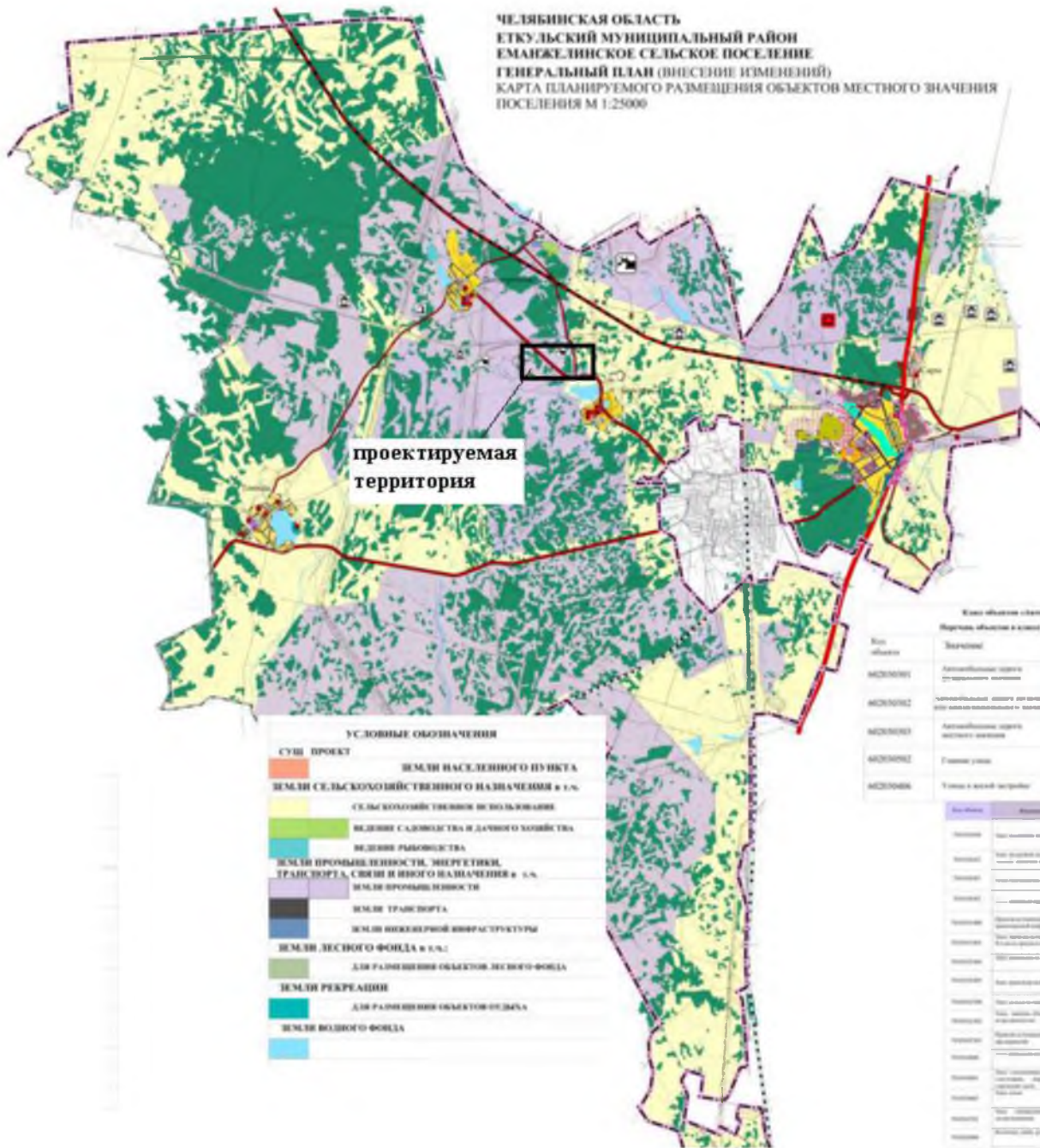
В территорию проектируемого участка входят земельные участки, относящиеся к землям промышленности, энергетики, транспорта, связи, радиовещания, телевидения, информатики, землям для обеспечения космической деятельности, землям обороны, безопасности и землям иного специального назначения, а также к землям сельскохозяйственного назначения.

Проектом предусмотрено перераспределение данных земельных участков с не разграниченными землями, находящимися в государственной собственности.





ЧЕЛЯБИНСКАЯ ОБЛАСТЬ  
 ЕТКУЛЬСКИЙ МУНИЦИПАЛЬНЫЙ РАЙОН  
 ЕМАЖЕЛННСКОЕ СЕЛЬСКОЕ ПОСЕЛЕНИЕ  
 ГЕНЕРАЛЬНЫЙ ПЛАН (ВНЕСЕНИЕ ИЗМЕНЕНИЙ)  
 КАРТА ПЛАНИРУЕМОГО РАЗМЕЩЕНИЯ ОБЪЕКТОВ МЕСТНОГО ЗНАЧЕНИЯ  
 ПОСЕЛЕНИЯ М 1:25000



проектируемая территория

УСЛОВНЫЕ ОБОЗНАЧЕНИЯ

СУИ	ПРОЕКТ	ЗЕМЛИ НАСЕЛЕННОГО ПУНКТА
		ЗЕМЛИ СЕЛЬСКОХОЗЯЙСТВЕННОГО НАЗНАЧЕНИЯ в т.ч.
		СЕЛЬСКОХОЗЯЙСТВЕННОЕ ИСПОЛЬЗОВАНИЕ
		ВЕДЕНИЕ САДОВОДСТВА И ДАЧНОГО ХОЗЯЙСТВА
		ВЕДЕНИЕ РАБОЧЕСТВА
		ЗЕМЛИ ПРОМЫШЛЕННОСТИ, ЖЕЛЕЗНОДОРОЖНОГО ТРАНСПОРТА, СВЯЗИ И ИНОГО НАЗНАЧЕНИЯ в т.ч.
		ЗЕМЛИ ПРОМЫШЛЕННОСТИ
		ЗЕМЛИ ТРАНСПОРТА
		ЗЕМЛИ ИНЖЕНЕРНОЙ ИНФРАСТРУКТУРЫ
		ЗЕМЛИ ЛЕСНОГО ФОНДА в т.ч.:
		ДЛЯ РАЗМЕЩЕНИЯ ОБЪЕКТОВ ЛЕСНОГО ФОНДА
		ЗЕМЛИ РЕКРЕАЦИИ
		ДЛЯ РАЗМЕЩЕНИЯ ОБЪЕКТОВ ОУДАЧА
		ЗЕМЛИ ВОДНОГО ФОНДА

Ключ объектов строительства

Виды объектов и их назначение

Код объекта	Назначение
АС200001	Административное здание государственного назначения
АС200002	Административное здание государственного назначения
АС200003	Административное здание государственного назначения
АС200004	Торгово-сервисная заправка

## **6. Формирование границ земельных участков и их характеристики**

При формировании границ земельных участков было обеспечено соблюдение следующих требований:

- границы проектируемых земельных участков устанавливаются в зависимости от функционального назначения территориальной зоны и обеспечения условий эксплуатации объектов недвижимости, включая проезды, проходы к ним;
- границы существующих землепользований при разработке плана межевания не подлежат изменению, за исключением случаев изъятия земель для государственных и общественных нужд в соответствии с законодательством или при согласии землепользователя на изменение границ земельных участков;
- межеванию не подлежат территории, занятые транспортными и инженерными коммуникациями и сооружениями, а также земли общего пользования.

Формирование земельных участков выполнено с учетом существующей градостроительной ситуации, положения красных линий, границ земельных участков, предоставленным физическим и юридическим лицам под различные виды деятельности, фактического использования территории.

Образование земельных участков для государственного кадастрового учета планируется путем перераспределения существующих участков с не разграниченными землями, находящимися в государственной и (или) муниципальной собственности. Прирезка осуществляется для исключения чересполосицы и изломанности границ земельных участков, расположенных на территории Березняковского ГОКа. Размеры проектируемых земельных участков установлены с учетом Правил землепользования и застройки муниципального образования Еманжелинского сельского поселения, утвержденных решением Собрания депутатов Еткульского муниципального района № 119 от 28.04.2022 г., согласно которых для территориальной зоны П (производственная зона) и для территориальной зоны С1 (зона сельскохозяйственного назначения) предельные минимальный и максимальный размер не установлены.

Проектом предусматривается перераспределение 19 (девятнадцати) участков.

Характеристики образуемых участков и ведомость координат представлены в таблицах. Границы проектируемых территорий и материалы по обоснованию проекта межевания представлены в графических изображениях.

6.1 Земельный участок с условным номером :ЗУ1 ,образованный путем перераспределения земельного участка с кадастровым номером 74:07:0701002:463 площадью 20332 кв.м. с разрешенным использованием – недропользование, находящийся в аренде у АО «ЮГК» с не разграниченными землями, находящимися в государственной и (или) муниципальной собственности. Площадь прирезки составляет 3092 кв.м. Конфигурация прирезаемого участка и его местоположение не позволяет сформировать для использования самостоятельный земельный участок для других целей и предоставить данный участок без проведения торгов.

Характеристики образуемого земельного участка и ведомость координат представлены в Таблицах № 1 и №2.

Таблица № 1

Обозначение участка	Кадастровый номер исходного земельного участка	Разрешенное использование	Территориальная зона согласно Правилам землепользования и застройки	Площадь образуемого земельного участка, кв.м.
:ЗУ1	74:07:0701002:463	Недропользование	П (производственная зона)	23424

Таблица № 2

Обозначение характерных точек границы	Координаты ,м	
	X	Y
1	2	3
н1	565810,74	2306803,01
н2	565823,81	2306817,77
н3	565828,88	2306842,82
н4	565835,00	2306851,24
н5	565832,25	2306854,73
н6	565823,58	2306846,79



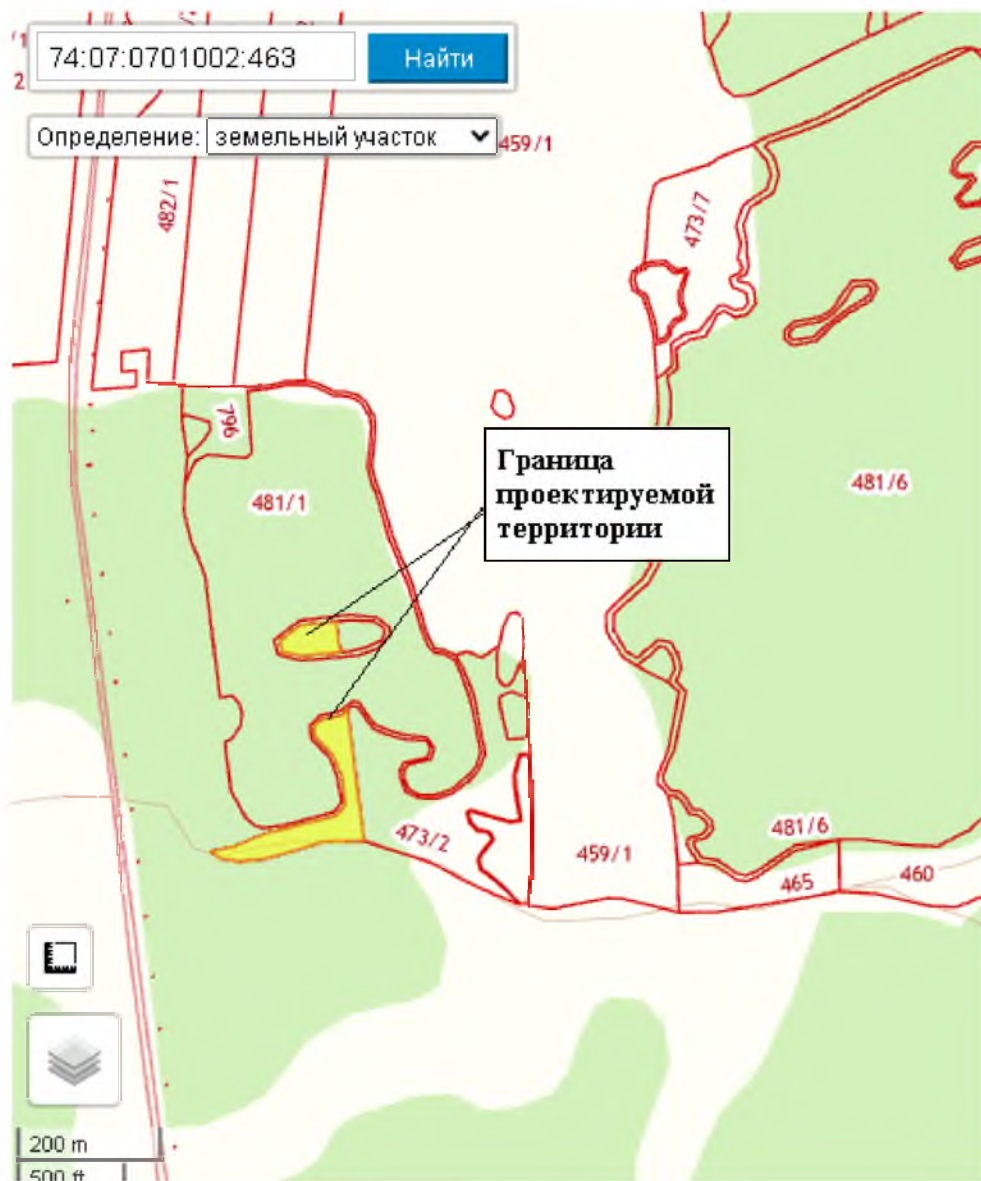
н7	565818,76	2306820,30
н8	565808,93	2306808,55
н9	565794,51	2306809,94
н10	565768,92	2306835,18
н11	565739,93	2306847,56
н12	565700,64	2306852,18
н13	565685,97	2306841,11
н14	565666,63	2306764,52
н15	565661,85	2306742,91
н16	565642,72	2306698,02
н17	565650,65	2306710,06
н18	565668,71	2306738,79
н19	565672,15	2306765,74
н20	565691,27	2306837,27
н21	565704,41	2306847,39
н22	565739,41	2306840,86
н23	565765,66	2306830,36
н24	565791,49	2306804,96
н1	565810,74	2306803,01
н25	565927,70	2306753,82
н26	565954,09	2306788,15
н27	565960,08	2306838,47
н28	565952,95	2306839,32
н29	565947,88	2306789,39
н30	565925,49	2306761,05
н31	565911,02	2306765,04

н32	565906,04	2306790,78
н33	565910,38	2306844,76
н34	565904,21	2306845,57
н35	565899,29	2306790,86
н36	565907,13	2306758,96
н25	565927,70	2306753,82
н8	565808,93	2306808,55
н7	565818,76	2306820,30
н6	565823,58	2306846,79
н5	565832,25	2306854,73
н37	565650,87	2306877,84
н38	565648,91	2306818,94
н39	565626,68	2306743,87
н40	565622,81	2306705,70
н41	565626,75	2306679,17
н42	565636,98	2306666,02
н16	565642,72	2306698,02
н15	565661,85	2306742,91
н14	565666,63	2306764,52
н13	565685,97	2306841,11
н12	565700,64	2306852,18
н11	565739,93	2306847,56
н10	565768,92	2306835,18
н9	565794,51	2306809,94
н8	565808,93	2306808,55
н43	567269,42	2306759,81

н44	567277,58	2306769,79
н45	567283,74	2306792,41
н46	567286,30	2306895,46
н47	567237,53	2306890,53
н48	567232,66	2306874,96
н49	567233,13	2306794,20
н50	567230,25	2306771,05
н51	567225,23	2306750,89
н52	567225,99	2306739,67
н53	567230,74	2306737,97
н54	567237,76	2306742,80
н55	567244,67	2306754,72
н43	567269,42	2306759,81
н43	567269,42	2306759,81
н44	567277,58	2306769,79
н45	567283,74	2306792,41
н46	567286,30	2306895,46
н47	567237,53	2306890,53
н48	567232,66	2306874,96
н49	567233,13	2306794,20
н50	567230,25	2306771,05
н51	567225,23	2306750,89
н52	567225,99	2306739,67
н53	567230,74	2306737,97
н54	567237,76	2306742,80
н55	567244,67	2306754,72
н43	567269,42	2306759,81

н43	567269,42	2306759,81
н30	565925,49	2306761,05
н29	565947,88	2306789,39
н28	565952,95	2306839,32
н33	565910,38	2306844,76
н32	565906,04	2306790,78
н31	565911,02	2306765,04
н30	565925,49	2306761,05
н30	565925,49	2306761,05
н29	565947,88	2306789,39
н28	565952,95	2306839,32
н33	565910,38	2306844,76
н32	565906,04	2306790,78
н31	565911,02	2306765,04
н30	565925,49	2306761,05




6.1.1. Чертеж межевания территории перераспределяемого земельного участка с кадастровым номером 74:07:0701002:463



### 6.1.2. Схема расположения элемента проектируемой территории



#### Условные обозначения

-  граница перераспределения
-  граница существующих в ГКН участков
-  граница перераспределяемого участка



6.2. Земельный участок с условным номером :ЗУ1, образованный путем перераспределения земельного участка с кадастровым номером 74:07:0701002:473 площадью 85339 кв.м. с разрешенным использованием – недропользование, находящийся в аренде у ОАО «Еткульзолото» с не разграниченными землями, находящимися в государственной и (или) муниципальной собственности. Площадь прирезки составляет 13888 кв.м. Конфигурация прирезаемого участка и его местоположение не позволяет сформировать для использования самостоятельный земельный участок для других целей и предоставить данный участок без проведения торгов.

Характеристики образуемого земельного участка и ведомость координат представлены в Таблицах № 3 и №4.

Таблица № 3

Обозначение участка	Кадастровый номер исходного земельного участка	Разрешенное использование	Территориальная зона согласно Правилам землепользования и застройки	Площадь образуемого земельного участка, кв.м.
:ЗУ1	74:07:0701002:473	недропользование	П (производственная зона)	99227

Таблица № 2

Обозначение характерных точек границы	Координаты, м	
	X	Y
1	2	3
н1	566610,55	2307413,17
н2	566608,05	2307428,83
н3	566594,44	2307441,82
н4	566568,84	2307449,20
н5	566543,54	2307441,28
н6	566524,52	2307410,08
н7	566499,83	2307399,95

н8	566476,38	2307404,73
н9	566458,45	2307404,79
н10	566443,35	2307408,08
н11	566432,21	2307403,76
н12	566426,61	2307392,79
н13	566421,79	2307393,68
н14	566419,06	2307408,35
н15	566411,55	2307415,30
н16	566390,81	2307417,39
н17	566376,14	2307405,13
н18	566372,79	2307388,85
н19	566381,07	2307373,21
н20	566375,80	2307364,18
н21	566346,76	2307348,36
н22	566341,72	2307326,77
н23	566329,38	2307307,52
н24	566301,67	2307309,61
н25	566290,76	2307295,31
н26	566266,82	2307300,36
н27	566287,06	2307280,85
н28	566305,81	2307302,58
н29	566335,64	2307300,64
н30	566348,50	2307317,51
н31	566354,13	2307340,25
н32	566388,32	2307365,79
н33	566389,39	2307374,15
н34	566382,01	2307389,53

н35	566384,24	2307400,30
н36	566392,49	2307406,38
н37	566406,83	2307404,21
н38	566414,26	2307385,24
н39	566421,47	2307381,77
н40	566427,43	2307381,86
н41	566433,19	2307395,06
н42	566441,48	2307398,76
н43	566453,49	2307392,97
н44	566474,89	2307396,86
н45	566497,64	2307390,05
н46	566527,29	2307400,02
н47	566549,46	2307432,53
н48	566568,45	2307438,77
н49	566588,81	2307431,92
н50	565732,31	2307291,59
н51	565721,19	2307301,74
н52	565720,03	2307312,36
н53	565709,22	2307324,16
н54	565695,16	2307331,27
н55	565693,97	2307343,88
н56	565681,15	2307356,99
н57	565668,14	2307359,79
н58	565655,33	2307349,63
н59	565652,24	2307333,30
н60	565644,59	2307333,52

н61	565628,82	2307343,92
н62	565625,15	2307367,14
н63	565622,20	2307338,99
н64	565646,27	2307323,85
н65	565655,79	2307325,18
н66	565661,45	2307345,53
н67	565670,88	2307352,82
н68	565679,27	2307349,37
н69	565687,77	2307338,77
н70	565689,14	2307326,87
н71	565707,18	2307316,40
н72	565713,26	2307308,15
н73	565714,61	2307297,44
н50	565732,31	2307291,59
н74	565960,08	2306838,47
н75	565962,49	2306858,72
н76	565958,43	2306895,16
н77	565946,18	2306911,79
н78	565935,42	2306914,20
н79	565915,35	2306896,29
н80	565906,31	2306868,94
н81	565904,21	2306845,57
н82	565910,38	2306844,76
н83	565912,72	2306862,52
н84	565918,85	2306884,30
н85	565927,97	2306901,43

н86	565937,28	2306906,26
н87	565944,33	2306905,19
н88	565953,59	2306890,99
н89	565954,98	2306859,04
н90	565952,95	2306839,32
н74	565960,08	2306838,47
н91	565835,00	2306851,24
н92	565842,86	2306860,80
н93	565842,24	2306870,40
н94	565824,95	2306881,67
н95	565811,33	2306893,31
н96	565802,22	2306913,67
н97	565797,61	2306933,14
н98	565794,11	2306964,47
н99	565778,91	2306974,65
н100	565763,28	2306970,42
н101	565756,38	2306938,61
н102	565748,62	2306932,90
н103	565737,89	2306932,90
н104	565722,11	2306939,55
н105	565714,68	2306954,81
н106	565714,51	2306976,74
н107	565721,41	2306997,50
н108	565742,49	2307022,79
н109	565754,99	2307033,22
н110	565772,19	2307038,91

н111	565815,86	2307030,91
н112	565848,79	2307023,39
н113	565884,69	2307010,47
н114	565902,77	2307000,49
н115	565907,12	2307003,71
н116	565886,43	2307015,71
н117	565849,88	2307029,83
н118	565771,11	2307045,08
н119	565750,71	2307037,16
н120	565737,38	2307026,41
н121	565716,10	2306999,13
н122	565709,96	2306977,94
н123	565710,31	2306954,50
н124	565718,19	2306936,44
н125	565736,48	2306928,51
н126	565748,23	2306926,92
н127	565758,69	2306932,94
н128	565766,07	2306965,00
н129	565778,12	2306969,22
н130	565789,31	2306963,66
н131	565791,44	2306933,07
н132	565795,89	2306914,73
н133	565805,02	2306891,41
н134	565822,22	2306878,19
н135	565836,44	2306867,84
н136	565836,55	2306860,23
н137	565832,25	2306854,73



н91	565835,00	2306851,24
н138	566170,89	2307262,20
н139	566163,98	2307275,35
н140	566134,71	2307296,58
н141	566140,77	2307310,64
н142	566135,34	2307319,33
н143	566116,17	2307320,34
н144	566034,27	2307285,97
н145	566005,96	2307269,42
н146	566029,69	2307272,28
н147	566117,34	2307310,53
н148	566131,63	2307311,93
н149	566127,03	2307299,94
н150	566130,79	2307288,08
н151	566158,50	2307268,22
н152	566159,81	2307259,90
н138	566170,89	2307262,20
н153	565770,41	2307091,96
н154	565772,06	2307099,61
н155	565766,08	2307107,72
н156	565764,80	2307106,05
н157	565769,85	2307099,88
н158	565768,51	2307093,30
н159	565740,91	2307086,48
н160	565718,95	2307088,40
н161	565679,30	2307095,34

н162	565676,40	2307080,01
н163	565692,33	2307025,89
н164	565689,85	2307020,73
н165	565674,22	2307027,38
н166	565667,05	2307035,60
н167	565666,45	2307043,60
н168	565663,77	2307052,21
н169	565652,16	2307057,32
н170	565639,53	2307045,60
н171	565625,92	2307037,04
н172	565612,54	2307041,04
н173	565594,25	2307065,43
н174	565565,17	2307093,98
н175	565564,41	2307102,13
н176	565562,73	2307101,89
н177	565563,74	2307093,35
н178	565593,82	2307062,98
н179	565611,76	2307038,63
н180	565625,89	2307034,73
н181	565639,26	2307042,55
н182	565653,15	2307054,48
н183	565662,00	2307050,50
н184	565664,46	2307042,92
н185	565664,57	2307035,30
н186	565673,51	2307024,88
н187	565690,60	2307019,27
н188	565694,02	2307025,18

н189	565678,55	2307080,64
н190	565680,72	2307092,98
н191	565718,33	2307086,50
н192	565740,63	2307084,49
н153	565770,41	2307091,96
н193	566444,59	2307262,97
н194	566448,19	2307269,48
н195	566450,01	2307292,72
н196	566437,36	2307308,20
н197	566439,87	2307321,19
н198	566436,03	2307324,91
н199	566406,47	2307315,84
н200	566393,51	2307316,19
н201	566378,85	2307321,91
н202	566370,26	2307318,54
н203	566365,02	2307307,67
н204	566355,40	2307301,05
н205	566348,93	2307300,41
н206	566339,31	2307293,25
н207	566334,69	2307277,53
н208	566340,91	2307281,61
н209	566343,90	2307290,86
н210	566351,97	2307296,75
н211	566359,81	2307297,34
н212	566369,31	2307304,85
н213	566373,16	2307314,67

н214	566379,53	2307317,00
н215	566392,38	2307311,46
н216	566407,84	2307311,03
н217	566432,48	2307320,19
н218	566435,36	2307317,69
н219	566432,86	2307305,58
н220	566444,71	2307290,79
н221	566443,17	2307271,16
н222	566433,09	2307252,07
н193	566444,59	2307262,97
н223	565911,58	2307240,38
н224	565904,14	2307255,04
н225	565928,55	2307283,85
н226	565925,31	2307300,94
н227	565909,54	2307310,50
н228	565889,62	2307315,24
н229	565871,97	2307308,41
н230	565857,37	2307321,97
н231	565868,35	2307299,71
н232	565875,51	2307299,81
н233	565889,70	2307307,17
н234	565906,46	2307302,65
н235	565917,31	2307294,47
н236	565919,83	2307284,97
н237	565906,91	2307271,67
н238	565892,88	2307253,58

н223	565911,58	2307240,38
н223	565911,58	2307240,38
н238	565892,88	2307253,58
н237	565906,91	2307271,67
н236	565919,83	2307284,97
н235	565917,31	2307294,47
н234	565906,46	2307302,65
н233	565889,70	2307307,17
н232	565875,51	2307299,81
н231	565868,35	2307299,71
н238	565892,88	2307253,58
н238	565892,88	2307253,58
н137	565832,25	2306854,73
н136	565836,55	2306860,23
н135	565836,44	2306867,84
н134	565822,22	2306878,19
н133	565805,02	2306891,41
н132	565795,89	2306914,73
н131	565791,44	2306933,07
н130	565789,31	2306963,66
н129	565778,12	2306969,22
н128	565766,07	2306965,00
н127	565758,69	2306932,94
н126	565748,23	2306926,92
н125	565736,48	2306928,51

н124	565718,19	2306936,44
н123	565710,31	2306954,50
н122	565709,96	2306977,94
н121	565716,10	2306999,13
н120	565737,38	2307026,41
н119	565750,71	2307037,16
н118	565771,11	2307045,08
н239	565816,37	2307036,37
н117	565849,88	2307029,83
н116	565886,43	2307015,71
н115	565907,12	2307003,71
н240	565911,91	2307019,91
н241	565903,90	2307040,35
н242	565911,01	2307050,85
н243	565919,81	2307063,82
н244	565907,45	2307061,16
н245	565876,96	2307061,88
н246	565868,09	2307067,02
н247	565864,46	2307074,59
н248	565870,78	2307082,89
н249	565906,92	2307096,90
н250	565847,63	2307103,06
н251	565856,69	2307084,44
н252	565855,09	2307073,87
н253	565848,78	2307064,39
н254	565838,22	2307064,82
н255	565791,75	2307075,86



н256	565792,60	2307098,15
н257	565801,88	2307104,73
н155	565766,08	2307107,72
н154	565772,06	2307099,61
н153	565770,41	2307091,96
н192	565740,63	2307084,49
н191	565718,33	2307086,50
н190	565680,72	2307092,98
н189	565678,55	2307080,64
н188	565694,02	2307025,18
н187	565690,60	2307019,27
н186	565673,51	2307024,88
н185	565664,57	2307035,30
н184	565664,46	2307042,92
н183	565662,00	2307050,50
н182	565653,15	2307054,48
н181	565639,26	2307042,55
н180	565625,89	2307034,73
н179	565611,76	2307038,63
н178	565593,82	2307062,98
н177	565563,74	2307093,35
н258	565588,08	2307034,26
н259	565621,90	2306969,05
н260	565650,87	2306877,84
н137	565832,25	2306854,73
н261	567286,30	2306895,46

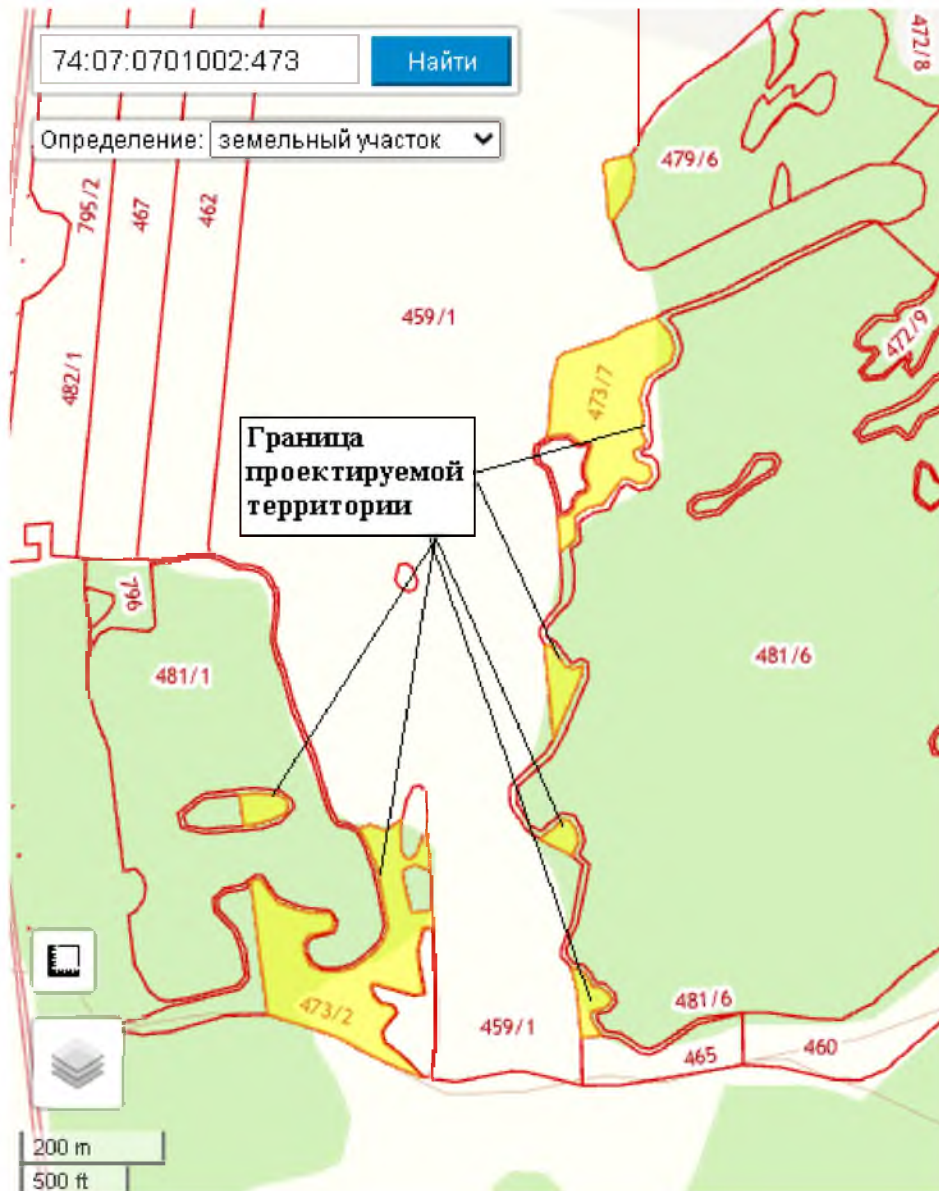
н262	567291,37	2307099,64
н263	567300,26	2307096,59
н264	567308,73	2307181,84
н265	567327,35	2307225,80
н266	567338,83	2307246,67
н267	567339,18	2307293,52
н268	567311,35	2307255,53
н269	567290,25	2307214,98
н270	567277,47	2307123,56
н271	567254,67	2307014,01
н272	567237,53	2306890,53
н261	567286,30	2306895,46
н152	566159,81	2307259,90
н151	566158,50	2307268,22
н150	566130,79	2307288,08
н149	566127,03	2307299,94
н148	566131,63	2307311,93
н147	566117,34	2307310,53
н146	566029,69	2307272,28
н152	566159,81	2307259,90
н90	565952,95	2306839,32
н89	565954,98	2306859,04
н88	565953,59	2306890,99
н87	565944,33	2306905,19
н86	565937,28	2306906,26

н85	565927,97	2306901,43
н84	565918,85	2306884,30
н83	565912,72	2306862,52
н82	565910,38	2306844,76
н273	565918,20	2306843,76
н90	565952,95	2306839,32
н73	565714,61	2307297,44
н72	565713,26	2307308,15
н71	565707,18	2307316,40
н70	565689,14	2307326,87
н69	565687,77	2307338,77
н68	565679,27	2307349,37
н67	565670,88	2307352,82
н66	565661,45	2307345,53
н65	565655,79	2307325,18
н64	565646,27	2307323,85
н63	565622,20	2307338,99
н274	565619,81	2307311,13
н275	565681,56	2307305,61
н73	565714,61	2307297,44
н276	566553,77	2307277,31
н277	566561,64	2307286,50
н278	566582,54	2307352,44
н279	566593,00	2307367,00
н1	566610,55	2307413,17

н49	566588,81	2307431,92
н48	566568,45	2307438,77
н47	566549,46	2307432,53
н46	566527,29	2307400,02
н45	566497,64	2307390,05
н44	566474,89	2307396,86
н43	566453,49	2307392,97
н42	566441,48	2307398,76
н41	566433,19	2307395,06
н40	566427,43	2307381,86
н39	566421,47	2307381,77
н38	566414,26	2307385,24
н37	566406,83	2307404,21
н36	566392,49	2307406,38
н35	566384,24	2307400,30
н34	566382,01	2307389,53
н33	566389,39	2307374,15
н32	566388,32	2307365,79
н280	566376,53	2307357,27
н31	566354,13	2307340,25
н30	566348,50	2307317,51
н29	566335,64	2307300,64
н28	566305,81	2307302,58
н27	566287,06	2307280,85
н207	566334,69	2307277,53
н206	566339,31	2307293,25
н205	566348,93	2307300,41

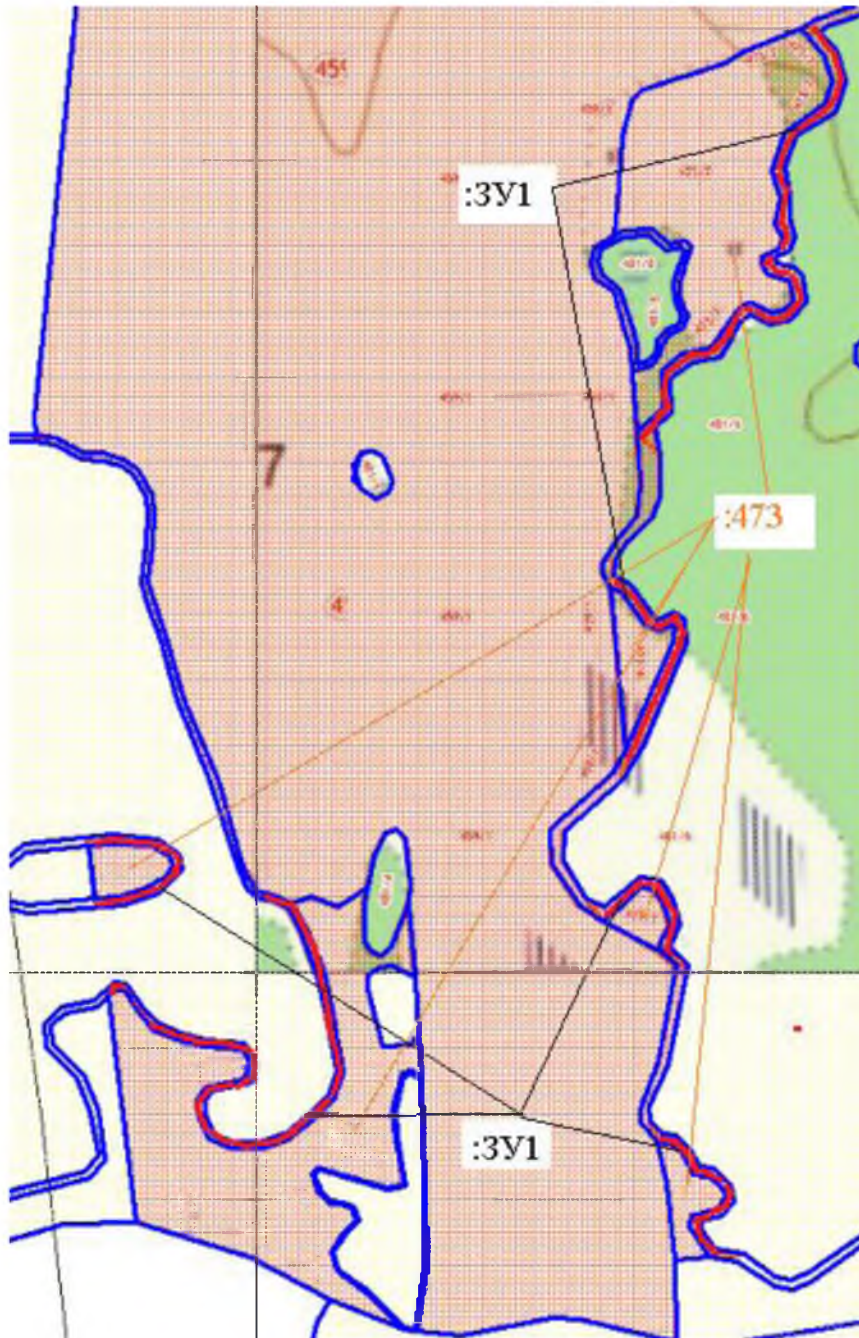
н204	566355,40	2307301,05
н203	566365,02	2307307,67
н202	566370,26	2307318,54
н201	566378,85	2307321,91
н200	566393,51	2307316,19
н199	566406,47	2307315,84
н198	566436,03	2307324,91
н197	566439,87	2307321,19
н196	566437,36	2307308,20
н195	566450,01	2307292,72
н194	566448,19	2307269,48
н193	566444,59	2307262,97
н281	566467,50	2307265,90
н282	566523,47	2307269,40
н276	566553,77	2307277,31
н283	566825,82	2307343,04
н284	566834,00	2307377,12
н285	566813,65	2307382,78
н286	566779,16	2307377,51
н287	566743,75	2307353,14
н288	566748,66	2307347,04
н289	566802,69	2307342,70
н290	566816,88	2307339,05
н283	566825,82	2307343,04

6.2.1. Чертеж межевания территории перераспределяемого земельного участка с кадастровым номером 74:07:0701002:473








## 6.2.2. Схема расположения элемента проектируемой территории



### Условные обозначения

-  граница перераспределения
-  граница существующих в ГКН участков
-  граница перераспределяемого участка

6.3. Земельный участок с условным номером :ЗУ1, образованный путем перераспределения земельного участка с кадастровым номером 74:07:0701002:472 площадью 50307 кв.м. с разрешенным использованием – недропользование, находящийся в аренде у ОАО «Еткульзолото» с не разграниченными землями, находящимися в государственной и (или) муниципальной собственности. Площадь прирезки составляет 8278 кв.м. Конфигурация прирезаемого участка и его местоположение не позволяет сформировать для использования самостоятельный земельный участок для других целей и предоставить данный участок без проведения торгов.

Характеристики образуемого земельного участка и ведомость координат представлены в Таблицах № 5 и № 6.

Таблица № 5

Обозначение участка	Кадастровый номер исходного земельного участка	Разрешенное использование	Территориальная зона согласно Правилам землепользования и застройки	Площадь образуемого земельного участка, кв.м.
:ЗУ1	74:07:0701002:472	недропользование	П (производственная зона)	58585

Таблица № 6

Обозначение характерных точек границы	Координаты ,м	
	X	Y
1	2	3
н1	566355,20	2307457,86
н2	566366,77	2307470,47
н3	566373,26	2307506,96
н4	566383,54	2307523,90
н5	566407,28	2307538,25
н6	566422,84	2307551,08
н7	566423,70	2307576,31
н8	566413,69	2307585,20

н9	566396,47	2307576,70
н10	566376,53	2307543,13
н11	566360,67	2307521,66
н12	566340,31	2307501,51
н13	566333,75	2307468,75
н14	566342,89	2307457,20
н1	566355,20	2307457,86
н15	566352,49	2307463,90
н16	566360,70	2307473,66
н17	566366,64	2307506,51
н18	566377,29	2307524,66
н19	566396,96	2307541,65
н20	566415,42	2307552,84
н21	566417,06	2307572,78
н22	566413,14	2307577,22
н23	566402,90	2307574,50
н24	566382,18	2307541,43
н25	566358,86	2307511,54
н26	566345,58	2307497,21
н27	566341,50	2307468,88
н28	566346,72	2307463,18
н15	566352,49	2307463,90
н29	566046,69	2307801,68
н30	566053,14	2307821,19
н31	566054,46	2307842,96

н32	566042,95	2307851,63
н33	566026,91	2307843,03
н34	566008,26	2307812,98
н35	566010,15	2307796,32
н36	566027,76	2307790,84
н29	566046,69	2307801,68
н37	566037,86	2307801,68
н38	566047,22	2307820,45
н39	566043,67	2307843,52
н40	566029,63	2307836,89
н41	566013,93	2307812,89
н42	566012,13	2307803,87
н43	566018,00	2307798,18
н44	566028,28	2307797,68
н37	566037,86	2307801,68
н45	566414,04	2307778,62
н46	566406,94	2307793,08
н47	566389,69	2307801,31
н48	566376,86	2307815,67
н49	566386,10	2307799,10
н50	566402,29	2307790,35
н51	566408,22	2307780,16
н52	566400,56	2307776,83
н53	566371,70	2307773,20
н54	566362,02	2307776,26

н55	566349,58	2307792,14
н56	566362,84	2307807,76
н48	566376,86	2307815,67
н57	566359,93	2307810,80
н58	566345,16	2307791,85
н59	566358,24	2307773,15
н60	566370,30	2307769,33
н61	566402,29	2307771,88
н45	566414,04	2307778,62
н62	566900,50	2307593,40
н63	566905,49	2307603,75
н64	566902,75	2307615,28
н65	566889,62	2307634,36
н66	566900,38	2307615,37
н67	566903,47	2307603,92
н68	566899,15	2307594,67
н69	566874,43	2307572,72
н70	566845,85	2307552,77
н71	566875,13	2307571,19
н62	566900,50	2307593,40
н72	567004,77	2307598,99
н73	566989,28	2307608,24
н74	566960,18	2307600,14
н75	566926,53	2307569,22
н76	566960,68	2307598,34

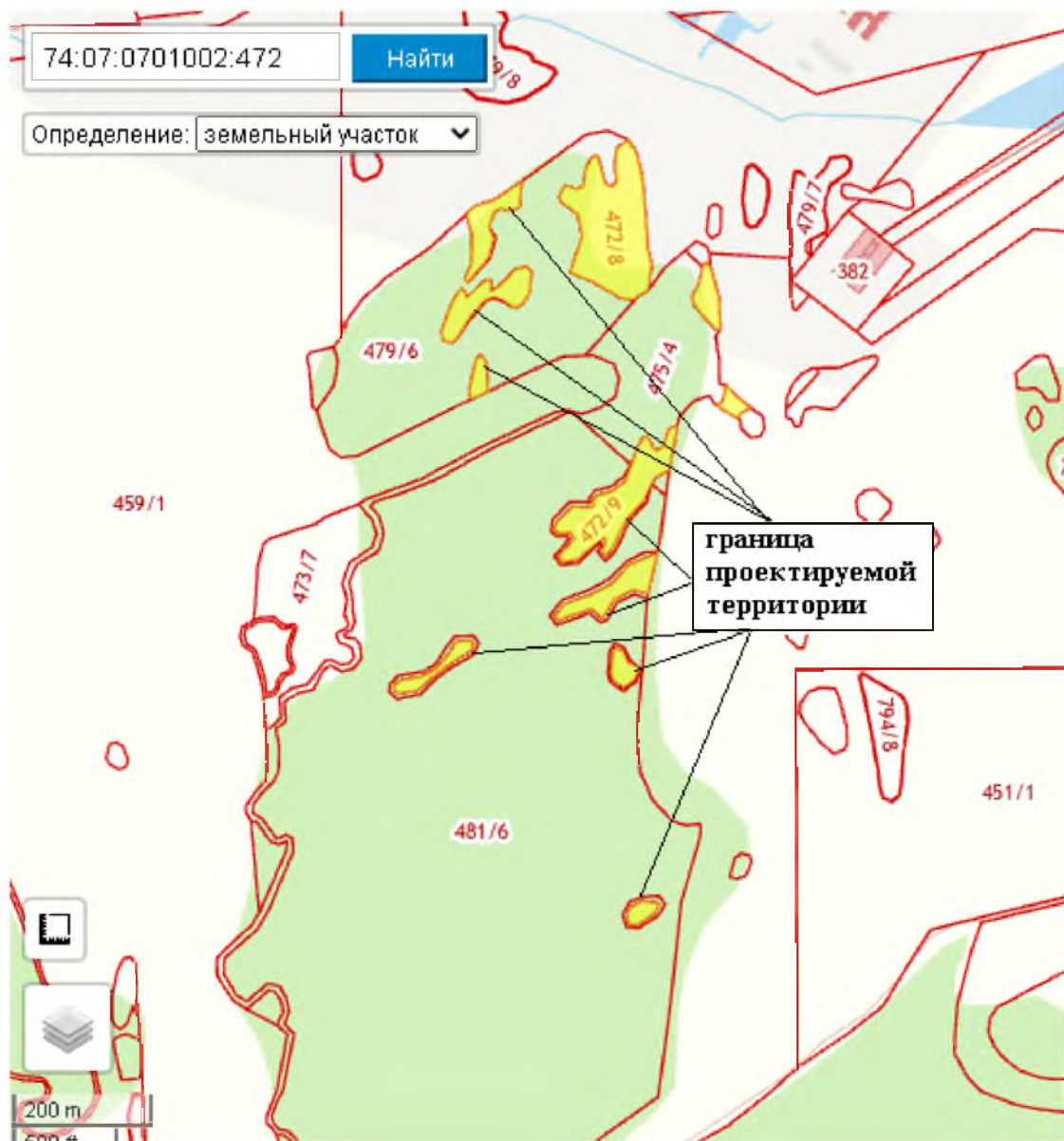
н77	566987,98	2307605,89
н72	567004,77	2307598,99
н78	566474,86	2307703,78
н79	566488,93	2307741,55
н80	566505,10	2307772,04
н81	566531,64	2307798,03
н82	566542,91	2307822,80
н83	566542,73	2307839,54
н84	566538,79	2307832,92
н85	566524,98	2307799,34
н86	566497,92	2307775,10
н87	566481,71	2307742,67
н88	566469,11	2307707,92
н89	566452,64	2307693,37
н90	566445,43	2307696,84
н91	566462,59	2307745,97
н92	566448,06	2307761,25
н93	566476,42	2307778,36
н94	566489,12	2307805,96
н95	566484,90	2307827,02
н96	566476,74	2307825,25
н97	566482,97	2307807,62
н98	566471,71	2307782,19
н99	566446,37	2307768,37
н100	566442,99	2307758,39

н101	566455,99	2307743,39
н102	566439,06	2307696,27
н103	566452,51	2307686,17
н78	566474,86	2307703,78
н104	566614,01	2307714,55
н105	566614,36	2307734,41
н106	566612,95	2307743,35
н107	566620,96	2307742,51
н108	566630,45	2307750,98
н109	566635,89	2307772,83
н110	566649,08	2307790,00
н111	566666,64	2307802,14
н112	566644,27	2307793,94
н113	566629,04	2307775,84
н114	566624,57	2307755,51
н115	566616,35	2307747,04
н116	566607,99	2307748,11
н117	566605,75	2307738,54
н118	566608,41	2307719,51
н119	566584,93	2307695,32
н120	566574,24	2307692,78
н121	566569,37	2307699,86
н122	566570,33	2307715,37
н123	566561,90	2307721,20
н124	566537,20	2307698,19
н125	566528,77	2307704,03

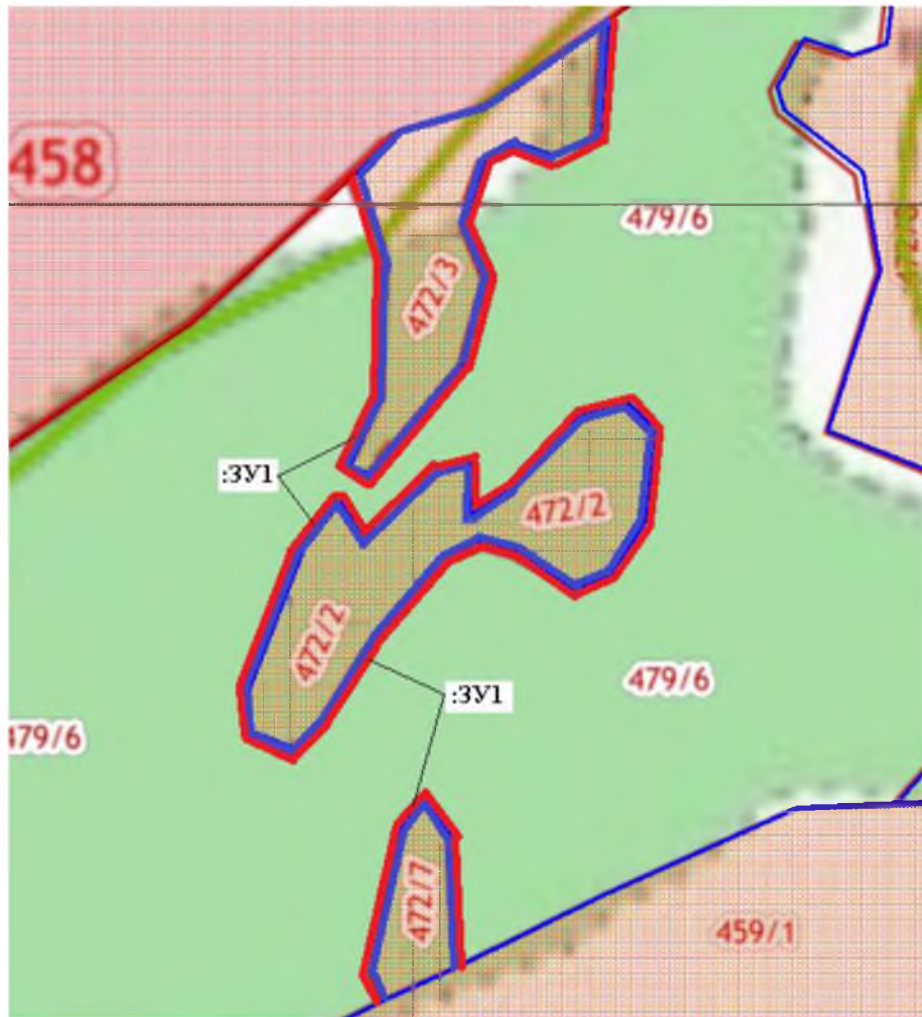
н126	566532,03	2307725,53
н127	566560,16	2307758,13
н128	566563,65	2307764,15
н129	566554,10	2307765,20
н130	566544,63	2307760,29
н131	566536,22	2307764,93
н132	566546,81	2307774,63
н133	566590,59	2307796,73
н134	566615,28	2307819,74
н135	566640,17	2307831,75
н136	566615,26	2307825,04
н137	566589,35	2307801,60
н138	566543,89	2307779,16
н139	566530,01	2307765,51
н140	566543,31	2307753,85
н141	566554,73	2307761,07
н142	566556,38	2307757,57
н143	566527,68	2307728,01
н144	566524,43	2307700,86
н145	566537,16	2307692,60
н146	566561,50	2307714,10
н147	566565,70	2307711,92
н148	566564,95	2307697,50
н149	566571,83	2307687,59
н150	566588,75	2307689,84
н104	566614,01	2307714,55
н104	566614,01	2307714,55

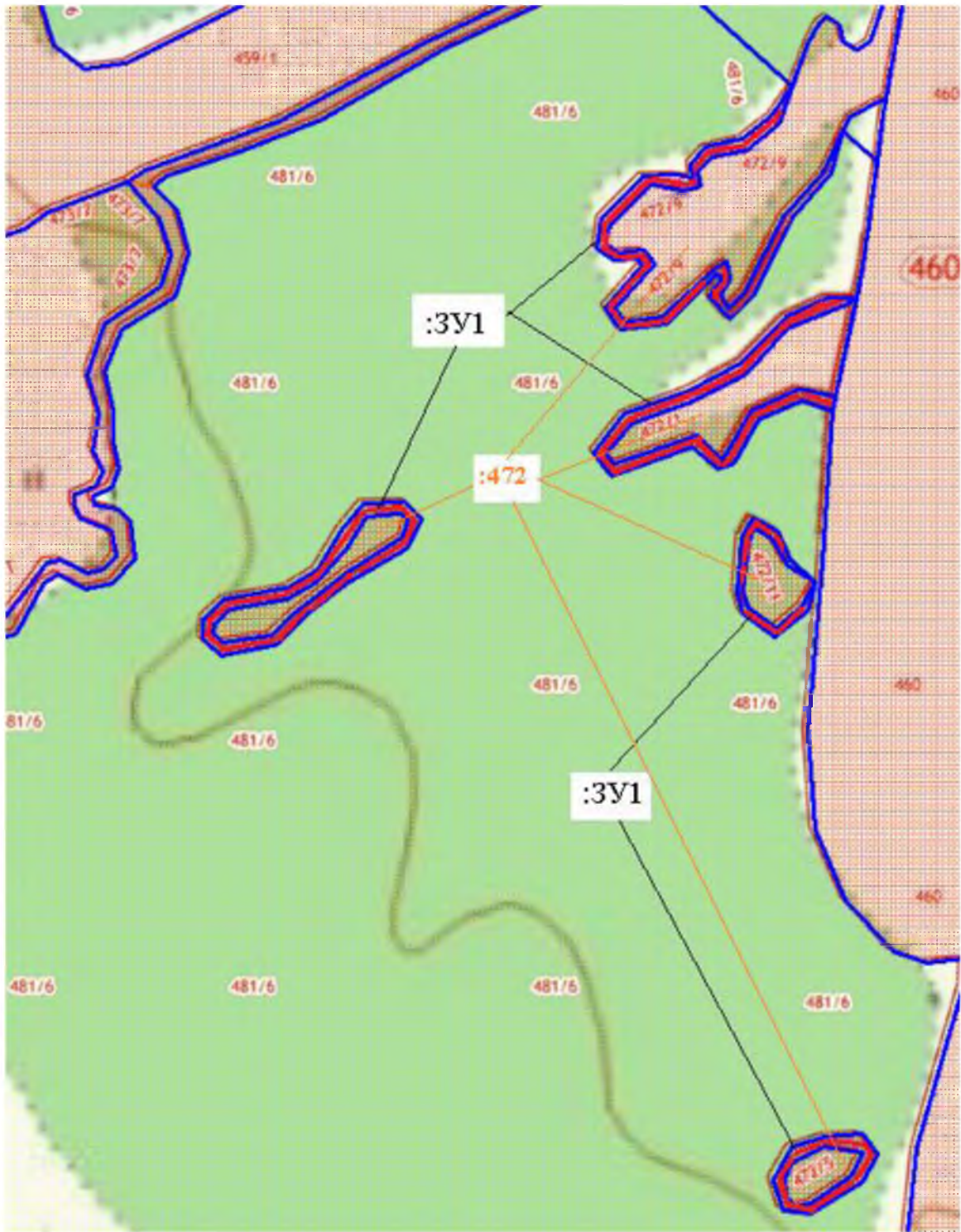


6.3.1. Чертеж межевания территории перераспределяемого земельного участка с кадастровым номером 74:07:0701002:472



6.3.2. Схема расположения элемента проектируемой территории





### Условные обозначения

- граница перераспределения
- граница существующих в ГКН участков
- граница перераспределяемого участка



6.4. Земельный участок с условным номером :ЗУ1, образованный путем перераспределения земельного участка с кадастровым номером 74:07:0701002:461 площадью 99368 кв.м. с разрешенным использованием – недропользование, находящийся в аренде у ОАО «Еткульзолото» с не разграниченными землями, находящимися в государственной и (или) муниципальной собственности. Площадь прирезки составляет 10138 кв.м. Конфигурация прирезаемого участка и его местоположение не позволяет сформировать для использования самостоятельный земельный участок для других целей и предоставить данный участок без проведения торгов.

Характеристики образуемого земельного участка и ведомость координат представлены в Таблицах № 7 и № 8.

Таблица № 7

Обозначение участка	Кадастровый номер исходного земельного участка	Разрешенное использование	Территориальная зона согласно Правилам землепользования и застройки	Площадь образуемого земельного участка, кв.м.
:ЗУ1	74:07:0701002:461	Недропользование	П (производственная зона)	109506

Таблица № 8

Обозначение характерных точек границы	Координаты ,м	
	X	Y
1	2	3
н1	566501,74	2308563,47
н2	566505,41	2308577,05
н3	566500,15	2308592,82
н4	566504,25	2308603,31
н5	566518,77	2308614,35
н6	566537,29	2308616,16
н7	566540,21	2308628,19

н8	566520,72	2308639,11
н9	566498,70	2308639,17
н10	566481,57	2308621,14
н11	566470,34	2308622,91
н12	566465,96	2308631,73
н13	566472,21	2308653,08
н14	566467,05	2308662,27
н15	566448,88	2308662,78
н16	566435,61	2308645,58
н17	566433,19	2308626,22
н18	566441,08	2308615,13
н19	566453,50	2308611,45
н20	566456,32	2308604,15
н21	566452,99	2308593,67
н22	566480,10	2308563,92
н1	566501,74	2308563,47
н23	566500,04	2308566,73
н24	566502,40	2308576,27
н25	566497,88	2308592,48
н26	566502,92	2308605,27
н27	566515,85	2308615,45
н28	566534,23	2308617,74
н29	566536,36	2308626,68
н30	566519,58	2308636,30
н31	566500,07	2308637,44
н32	566481,68	2308619,58

н33	566470,26	2308620,24
н34	566464,16	2308630,49
н35	566470,37	2308653,05
н36	566465,86	2308660,23
н37	566451,73	2308659,78
н38	566438,49	2308646,99
н39	566434,85	2308627,68
н40	566439,49	2308619,31
н41	566455,27	2308613,13
н42	566458,96	2308604,51
н43	566455,53	2308595,31
н44	566481,51	2308566,33
н23	566500,04	2308566,73
н45	566438,99	2308990,88
н46	566436,72	2308998,42
н47	566392,37	2309001,00
н48	566374,92	2309011,56
н49	566355,39	2309016,67
н50	566350,82	2309033,90
н51	566335,42	2309052,04
н52	566322,40	2309055,09
н53	566303,05	2309048,32
н54	566285,09	2309019,96
н55	566282,30	2308989,66
н56	566284,08	2308991,87
н57	566287,52	2309019,85

н58	566305,29	2309047,80
н59	566323,53	2309052,11
н60	566334,26	2309049,54
н61	566348,91	2309031,33
н62	566352,74	2309013,68
н63	566374,68	2309008,78
н64	566391,83	2308998,45
н65	566430,36	2308996,40
н66	566431,85	2308992,03
н45	566438,99	2308990,88
н67	566629,34	2308420,14
н68	566625,95	2308441,14
н69	566646,78	2308513,34
н70	566664,10	2308547,23
н71	566675,85	2308572,17
н72	566701,05	2308611,23
н73	566706,10	2308627,37
н74	566705,27	2308638,61
н75	566693,30	2308647,86
н76	566675,75	2308651,06
н77	566659,69	2308644,38
н78	566650,29	2308649,43
н79	566649,73	2308661,35
н80	566639,70	2308676,21
н81	566636,08	2308693,56
н82	566646,81	2308709,11

н83	566657,08	2308710,80
н84	566673,40	2308692,67
н85	566672,61	2308681,40
н86	566681,49	2308672,88
н87	566698,35	2308676,78
н88	566730,52	2308693,51
н89	566737,60	2308689,48
н90	566731,25	2308697,08
н91	566697,89	2308679,20
н92	566683,26	2308675,90
н93	566675,43	2308682,35
н94	566676,43	2308693,19
н95	566657,18	2308714,93
н96	566644,47	2308711,65
н97	566632,75	2308694,47
н98	566637,28	2308675,22
н99	566647,93	2308660,69
н100	566648,12	2308647,55
н101	566659,42	2308641,54
н102	566675,94	2308648,35
н103	566692,61	2308644,73
н104	566704,36	2308633,70
н105	566698,12	2308611,19
н106	566661,55	2308556,45
н107	566643,74	2308518,36
н108	566622,21	2308439,14
н67	566629,34	2308420,14



н109	566329,81	2308939,88
н110	566337,99	2308956,75
н111	566335,69	2308960,18
н112	566325,17	2308940,57
н113	566316,59	2308936,12
н114	566282,82	2308954,00
н115	566282,70	2308950,07
н116	566313,31	2308933,24
н117	566320,39	2308932,93
н109	566329,81	2308939,88
н118	566607,47	2308469,58
н119	566616,09	2308487,48
н120	566622,99	2308517,73
н121	566584,74	2308516,78
н122	566553,89	2308512,84
н123	566552,49	2308529,05
н124	566568,82	2308548,23
н125	566592,31	2308553,99
н126	566625,39	2308538,24
н127	566639,78	2308637,00
н128	566633,78	2308650,43
н129	566601,55	2308661,17
н130	566593,31	2308669,93
н131	566594,70	2308680,00
н132	566611,32	2308706,52

н133	566640,75	2308728,21
н134	566655,16	2308746,97
н135	566650,77	2308756,57
н136	566622,49	2308761,18
н137	566596,67	2308756,54
н138	566571,06	2308763,51
н139	566562,87	2308768,41
н140	566528,51	2308766,36
н141	566523,65	2308755,47
н142	566538,52	2308742,55
н143	566544,11	2308730,26
н144	566535,06	2308715,45
н145	566523,82	2308717,60
н146	566514,71	2308732,54
н147	566492,91	2308743,42
н148	566472,89	2308738,10
н149	566463,83	2308723,67
н150	566464,34	2308715,18
н151	566486,71	2308691,93
н152	566496,40	2308690,14
н153	566486,82	2308694,36
н154	566467,24	2308715,47
н155	566467,00	2308723,62
н156	566473,89	2308737,67
н157	566494,52	2308741,52
н158	566512,16	2308731,02
н159	566523,15	2308715,35

н160	566535,49	2308712,45
н161	566547,28	2308730,48
н162	566540,60	2308742,79
н163	566526,33	2308756,17
н164	566530,47	2308764,27
н165	566562,24	2308766,16
н166	566572,13	2308760,28
н167	566596,10	2308754,01
н168	566623,57	2308758,79
н169	566649,88	2308754,09
н170	566652,71	2308746,93
н171	566647,73	2308739,52
н172	566611,89	2308709,09
н173	566600,64	2308694,74
н174	566592,36	2308679,37
н175	566591,80	2308668,84
н176	566595,43	2308663,10
н177	566602,00	2308658,59
н178	566631,09	2308649,56
н179	566636,02	2308643,84
н180	566637,20	2308636,30
н181	566623,34	2308542,12
н182	566591,23	2308555,24
н183	566567,21	2308549,09
н184	566550,82	2308530,06
н185	566552,40	2308511,52
н186	566585,56	2308515,32

н187	566620,43	2308515,13
н188	566614,41	2308490,57
н189	566605,13	2308470,69
н190	566576,71	2308457,86
н191	566545,22	2308456,71
н192	566577,14	2308455,61
н118	566607,47	2308469,58
н193	566526,04	2308471,42
н194	566531,96	2308478,84
н195	566536,17	2308489,42
н196	566535,97	2308503,13
н197	566526,84	2308521,55
н198	566528,59	2308531,15
н199	566534,67	2308535,26
н200	566534,03	2308546,48
н201	566525,00	2308565,61
н202	566528,07	2308574,17
н203	566568,35	2308575,82
н204	566582,74	2308585,85
н205	566587,95	2308593,49
н206	566588,66	2308609,34
н207	566577,13	2308629,62
н208	566569,97	2308634,48
н209	566559,65	2308637,04
н210	566558,42	2308640,22
н211	566574,41	2308653,69

н212	566576,15	2308664,24
н213	566565,91	2308669,29
н214	566550,01	2308665,15
н215	566518,53	2308659,84
н216	566506,31	2308670,77
н152	566496,40	2308690,14
н217	566503,63	2308671,70
н218	566519,68	2308657,64
н219	566550,14	2308661,95
н220	566565,14	2308667,20
н221	566574,10	2308662,31
н222	566571,90	2308654,16
н223	566555,09	2308641,16
н224	566555,93	2308636,15
н225	566573,01	2308630,99
н226	566586,48	2308608,77
н227	566585,19	2308591,37
н228	566568,76	2308578,76
н229	566543,66	2308577,23
н230	566525,93	2308574,26
н231	566522,17	2308566,86
н232	566533,40	2308539,20
н233	566525,77	2308532,91
н234	566525,16	2308521,31
н235	566533,94	2308502,50
н236	566533,44	2308483,94
н237	566525,48	2308473,78

н238	566518,52	2308473,68
н239	566507,52	2308485,88
н240	566507,23	2308505,97
н241	566493,88	2308520,07
н242	566492,94	2308531,27
н243	566482,41	2308538,07
н244	566454,62	2308535,72
н245	566438,71	2308540,51
н246	566422,15	2308536,02
н247	566415,84	2308545,20
н248	566387,45	2308557,15
н249	566386,51	2308568,34
н250	566410,22	2308585,31
н251	566411,97	2308598,09
н252	566405,10	2308618,47
н253	566394,60	2308622,56
н254	566365,60	2308623,68
н255	566355,07	2308630,48
н256	566350,58	2308646,26
н257	566331,11	2308656,41
н258	566310,70	2308651,47
н259	566299,68	2308638,94
н260	566303,05	2308620,05
н261	566302,39	2308640,22
н262	566319,72	2308651,71
н263	566336,04	2308651,12
н264	566348,80	2308643,63

н265	566352,20	2308629,49
н266	566359,03	2308622,97
н267	566382,22	2308621,43
н268	566401,06	2308618,16
н269	566407,48	2308599,58
н270	566407,79	2308586,81
н271	566384,06	2308568,97
н272	566384,16	2308562,00
н273	566388,28	2308555,20
н274	566414,58	2308542,94
н275	566419,67	2308534,74
н276	566427,49	2308533,44
н277	566437,24	2308537,37
н278	566455,51	2308533,03
н279	566481,36	2308535,54
н280	566490,66	2308530,12
н281	566492,24	2308518,91
н282	566505,33	2308504,80
н283	566506,10	2308484,72
н284	566516,22	2308471,75
н193	566526,04	2308471,42
н285	566739,71	2308830,92
н286	566751,01	2308851,18
н287	566748,24	2308881,28
н288	566737,96	2308897,36
н289	566724,14	2308890,97

н290	566707,22	2308885,31
н291	566685,57	2308885,77
н292	566673,33	2308877,86
н293	566671,16	2308867,78
н294	566701,67	2308842,72
н295	566729,67	2308830,77
н285	566739,71	2308830,92
н296	566739,46	2308833,68
н297	566749,17	2308854,20
н298	566745,74	2308880,96
н299	566737,23	2308894,50
н300	566708,23	2308884,95
н301	566685,69	2308883,24
н302	566676,44	2308877,52
н303	566672,92	2308867,82
н304	566701,94	2308845,01
н305	566727,66	2308833,77
н296	566739,46	2308833,68
н306	566774,54	2308794,38
н307	566750,41	2308812,91
н308	566729,53	2308814,15
н309	566730,16	2308797,16
н310	566719,30	2308800,09
н311	566706,30	2308816,51
н312	566688,85	2308820,89



н313	566666,52	2308815,15
н314	566646,95	2308805,59
н315	566635,73	2308806,59
н316	566623,91	2308821,87
н317	566611,93	2308822,46
н318	566610,98	2308834,04
н319	566615,04	2308846,86
н320	566615,59	2308861,94
н321	566610,06	2308870,36
н322	566609,14	2308867,04
н323	566612,68	2308861,36
н324	566613,06	2308848,36
н325	566608,08	2308834,47
н326	566610,00	2308820,95
н327	566622,38	2308820,04
н328	566632,05	2308805,72
н329	566644,02	2308801,71
н330	566668,32	2308813,17
н331	566688,71	2308817,74
н332	566703,77	2308814,24
н333	566718,74	2308797,91
н334	566726,79	2308794,48
н335	566731,97	2308795,57
н336	566731,28	2308811,79
н337	566751,10	2308809,59
н338	566766,25	2308795,42
н306	566774,54	2308794,38

н339	566290,75	2308791,75
н340	566291,80	2308803,61
н341	566287,04	2308822,19
н342	566257,31	2308890,49
н343	566240,23	2308909,14
н344	566255,09	2308939,73
н345	566252,73	2308942,75
н346	566235,95	2308907,91
н347	566254,64	2308886,57
н348	566282,61	2308822,14
н349	566289,41	2308800,62
н350	566283,07	2308790,80
н351	566240,94	2308789,10
н352	566214,06	2308780,06
н353	566199,25	2308768,95
н354	566203,85	2308768,01
н355	566217,18	2308777,87
н356	566241,03	2308785,44
н357	566284,16	2308786,89
н339	566290,75	2308791,75
н358	566277,42	2308587,53
н359	566267,74	2308584,15
н360	566262,18	2308594,87
н361	566253,25	2308614,19
н362	566234,67	2308627,97

н363	566222,78	2308627,79
н364	566171,13	2308612,98
н365	566136,93	2308586,54
н366	566118,70	2308576,54
н367	566102,73	2308573,92
н368	566103,65	2308569,20
н369	566118,30	2308575,36
н370	566136,69	2308585,14
н371	566173,24	2308613,01
н372	566220,23	2308626,07
н373	566232,47	2308626,48
н374	566251,82	2308612,03
н375	566263,27	2308584,86
н376	566269,95	2308582,82
н358	566277,42	2308587,53
н377	566724,04	2308714,75
н378	566720,90	2308716,73
н379	566714,11	2308711,08
н380	566697,67	2308710,27
н381	566686,89	2308724,61
н382	566677,87	2308747,35
н383	566658,69	2308757,87
н384	566647,11	2308779,82
н385	566601,25	2308817,88
н386	566575,46	2308830,71
н387	566574,98	2308852,44

н388	566572,04	2308853,95
н389	566572,78	2308830,00
н390	566598,12	2308815,31
н391	566643,51	2308777,33
н392	566656,21	2308754,33
н393	566675,26	2308746,50
н394	566684,11	2308723,05
н395	566695,93	2308707,77
н396	566714,86	2308708,05
н377	566724,04	2308714,75
н67	566629,34	2308420,14
н108	566622,21	2308439,14
н107	566643,74	2308518,36
н106	566661,55	2308556,45
н397	566672,00	2308572,07
н105	566698,12	2308611,19
н104	566704,36	2308633,70
н103	566692,61	2308644,73
н102	566675,94	2308648,35
н101	566659,42	2308641,54
н100	566648,12	2308647,55
н99	566647,93	2308660,69
н98	566637,28	2308675,22
н97	566632,75	2308694,47
н96	566644,47	2308711,65
н95	566657,18	2308714,93
н94	566676,43	2308693,19

н93	566675,43	2308682,35
н92	566683,26	2308675,90
н91	566697,89	2308679,20
н90	566731,25	2308697,08
н377	566724,04	2308714,75
н396	566714,86	2308708,05
н395	566695,93	2308707,77
н394	566684,11	2308723,05
н393	566675,26	2308746,50
н392	566656,21	2308754,33
н391	566643,51	2308777,33
н390	566598,12	2308815,31
н389	566572,78	2308830,00
н388	566572,04	2308853,95
н398	566564,10	2308860,95
н399	566537,30	2308847,52
н400	566532,79	2308837,21
н401	566547,10	2308814,14
н402	566547,37	2308795,52
н403	566543,75	2308788,94
н404	566487,81	2308761,33
н405	566414,27	2308728,37
н406	566382,93	2308720,60
н407	566324,89	2308698,47
н408	566280,18	2308680,78
н409	566260,51	2308674,12
н410	566250,17	2308653,90

н411	566235,95	2308650,05
н412	566195,58	2308646,11
н413	566161,37	2308636,49
н414	566132,51	2308615,70
н415	566104,90	2308591,59
н367	566102,73	2308573,92
н366	566118,70	2308576,54
н365	566136,93	2308586,54
н364	566171,13	2308612,98
н363	566222,78	2308627,79
н362	566234,67	2308627,97
н361	566253,25	2308614,19
н360	566262,18	2308594,87
н359	566267,74	2308584,15
н358	566277,42	2308587,53
н416	566280,53	2308596,22
н417	566274,89	2308612,35
н418	566278,07	2308616,72
н419	566291,11	2308611,51
н420	566307,44	2308583,94
н421	566337,40	2308571,61
н260	566303,05	2308620,05
н259	566299,68	2308638,94
н258	566310,70	2308651,47
н257	566331,11	2308656,41
н256	566350,58	2308646,26
н255	566355,07	2308630,48

н254	566365,60	2308623,68
н253	566394,60	2308622,56
н252	566405,10	2308618,47
н251	566411,97	2308598,09
н250	566410,22	2308585,31
н249	566386,51	2308568,34
н248	566387,45	2308557,15
н247	566415,84	2308545,20
н246	566422,15	2308536,02
н245	566438,71	2308540,51
н244	566454,62	2308535,72
н243	566482,41	2308538,07
н242	566492,94	2308531,27
н241	566493,88	2308520,07
н240	566507,23	2308505,97
н239	566507,52	2308485,88
н238	566518,52	2308473,68
н237	566525,48	2308473,78
н236	566533,44	2308483,94
н235	566533,94	2308502,50
н234	566525,16	2308521,31
н233	566525,77	2308532,91
н232	566533,40	2308539,20
н231	566522,17	2308566,86
н230	566525,93	2308574,26
н229	566543,66	2308577,23
н228	566568,76	2308578,76

н227	566585,19	2308591,37
н226	566586,48	2308608,77
н225	566573,01	2308630,99
н224	566555,93	2308636,15
н223	566555,09	2308641,16
н222	566571,90	2308654,16
н221	566574,10	2308662,31
н220	566565,14	2308667,20
н219	566550,14	2308661,95
н218	566519,68	2308657,64
н217	566503,63	2308671,70
н152	566496,40	2308690,14
н151	566486,71	2308691,93
н150	566464,34	2308715,18
н149	566463,83	2308723,67
н148	566472,89	2308738,10
н147	566492,91	2308743,42
н146	566514,71	2308732,54
н145	566523,82	2308717,60
н144	566535,06	2308715,45
н143	566544,11	2308730,26
н142	566538,52	2308742,55
н141	566523,65	2308755,47
н140	566528,51	2308766,36
н139	566562,87	2308768,41
н138	566571,06	2308763,51
н137	566596,67	2308756,54



н136	566622,49	2308761,18
н135	566650,77	2308756,57
н134	566655,16	2308746,97
н133	566640,75	2308728,21
н132	566611,32	2308706,52
н131	566594,70	2308680,00
н130	566593,31	2308669,93
н129	566601,55	2308661,17
н128	566633,78	2308650,43
н127	566639,78	2308637,00
н126	566625,39	2308538,24
н125	566592,31	2308553,99
н124	566568,82	2308548,23
н123	566552,49	2308529,05
н122	566553,89	2308512,84
н121	566584,74	2308516,78
н120	566622,99	2308517,73
н119	566616,09	2308487,48
н118	566607,47	2308469,58
н192	566577,14	2308455,61
н191	566545,22	2308456,71
н422	566585,07	2308449,65
н423	566608,45	2308442,55
н67	566629,34	2308420,14
н1	566501,74	2308563,47
н2	566505,41	2308577,05

н3	566500,15	2308592,82
н4	566504,25	2308603,31
н5	566518,77	2308614,35
н6	566537,29	2308616,16
н7	566540,21	2308628,19
н8	566520,72	2308639,11
н9	566498,70	2308639,17
н10	566481,57	2308621,14
н11	566470,34	2308622,91
н12	566465,96	2308631,73
н13	566472,21	2308653,08
н14	566467,05	2308662,27
н15	566448,88	2308662,78
н16	566435,61	2308645,58
н17	566433,19	2308626,22
н18	566441,08	2308615,13
н19	566453,50	2308611,45
н20	566456,32	2308604,15
н21	566452,99	2308593,67
н22	566480,10	2308563,92
н1	566501,74	2308563,47
н424	566418,87	2308653,84
н425	566425,69	2308663,21
н426	566425,06	2308679,43
н427	566405,06	2308699,23
н428	566386,50	2308700,12

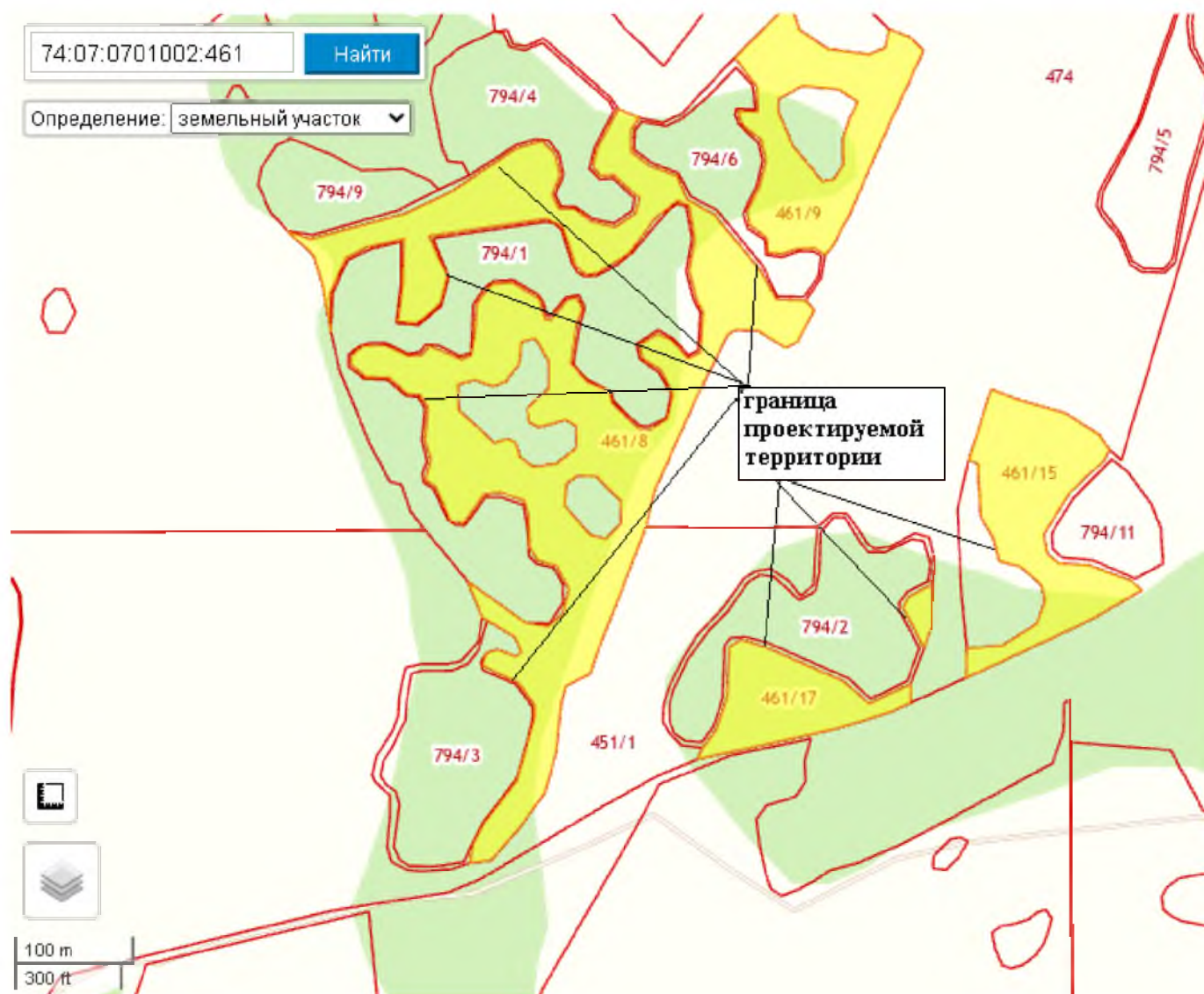
н429	566373,16	2308687,55
н430	566376,06	2308674,46
н431	566400,34	2308652,79
н424	566418,87	2308653,84
н306	566774,54	2308794,38
н432	566824,14	2308844,92
н433	566814,12	2308842,84
н434	566797,42	2308848,77
н435	566781,61	2308872,50
н436	566777,24	2308906,83
н437	566782,83	2308920,44
н438	566798,24	2308923,75
н439	566791,22	2308941,93
н440	566780,61	2308952,37
н441	566706,99	2308918,18
н442	566642,88	2308890,26
н443	566616,83	2308876,12
н321	566610,06	2308870,36
н320	566615,59	2308861,94
н319	566615,04	2308846,86
н318	566610,98	2308834,04
н317	566611,93	2308822,46
н316	566623,91	2308821,87
н315	566635,73	2308806,59
н314	566646,95	2308805,59
н313	566666,52	2308815,15

н312	566688,85	2308820,89
н311	566706,30	2308816,51
н310	566719,30	2308800,09
н309	566730,16	2308797,16
н308	566729,53	2308814,15
н307	566750,41	2308812,91
н306	566774,54	2308794,38
н285	566739,71	2308830,92
н286	566751,01	2308851,18
н287	566748,24	2308881,28
н288	566737,96	2308897,36
н289	566724,14	2308890,97
н290	566707,22	2308885,31
н291	566685,57	2308885,77
н292	566673,33	2308877,86
н293	566671,16	2308867,78
н294	566701,67	2308842,72
н295	566729,67	2308830,77
н285	566739,71	2308830,92
н444	566498,39	2309009,76
н445	566489,64	2309031,76
н446	566478,81	2309071,20
н447	566460,71	2309099,80
н448	566448,06	2309108,82
н449	566439,48	2309104,37

н450	566412,88	2309075,88
н451	566377,54	2309053,74
н452	566361,29	2309056,75
н453	566353,58	2309066,36
н454	566352,13	2309091,20
н455	566338,62	2309127,75
н456	566331,01	2309135,75
н457	566305,39	2309091,02
н458	566269,44	2309014,27
н459	566258,03	2308989,19
н55	566282,30	2308989,66
н54	566285,09	2309019,96
н53	566303,05	2309048,32
н52	566322,40	2309055,09
н51	566335,42	2309052,04
н50	566350,82	2309033,90
н49	566355,39	2309016,67
н48	566374,92	2309011,56
н47	566392,37	2309001,00
н46	566436,72	2308998,42
н45	566438,99	2308990,88
н444	566498,39	2309009,76
н350	566283,07	2308790,80
н349	566289,41	2308800,62
н348	566282,61	2308822,14
н347	566254,64	2308886,57

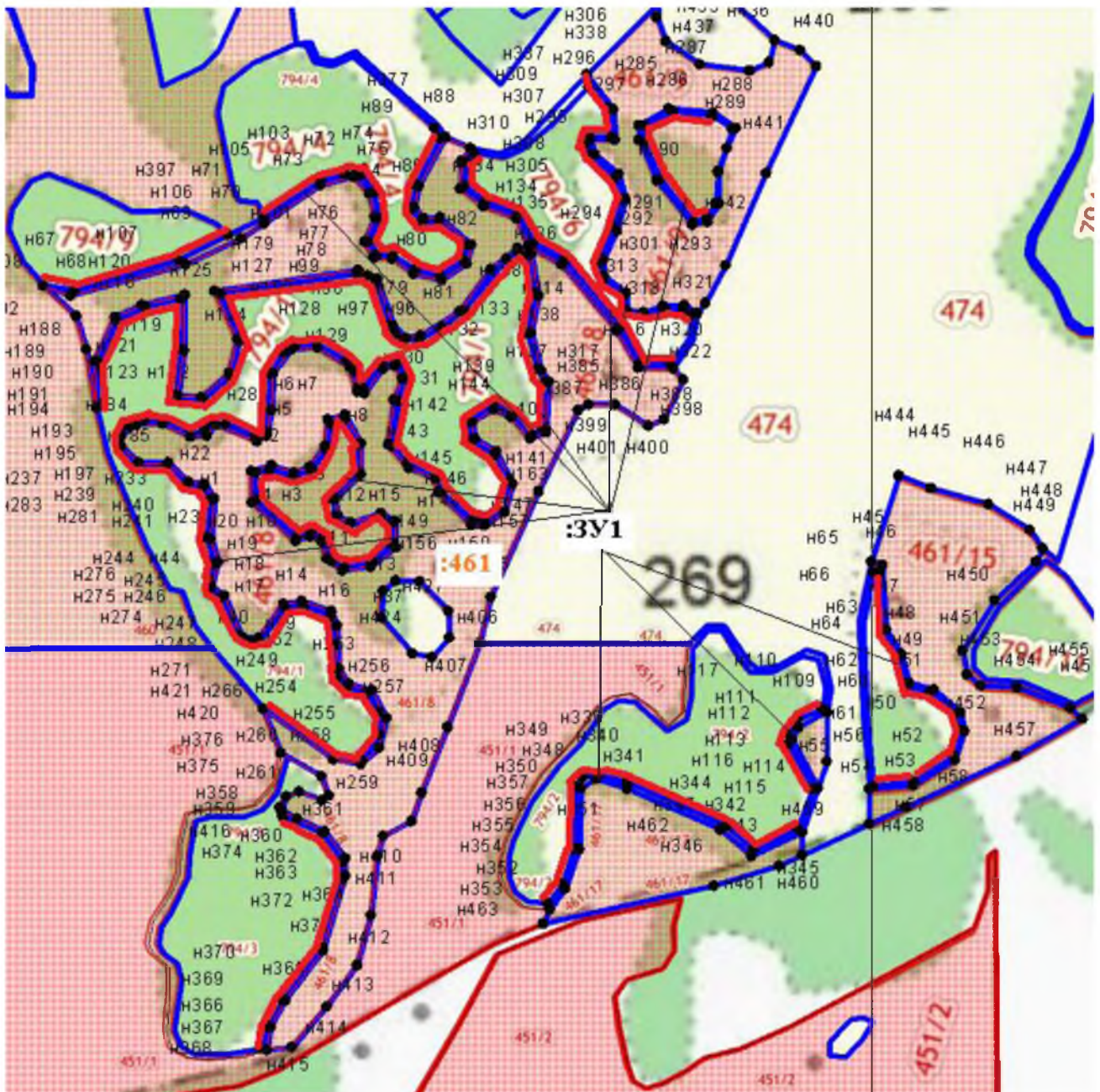
н346	566235,95	2308907,91
н345	566252,73	2308942,75
н460	566236,89	2308942,76
н461	566229,78	2308927,13
н462	566215,55	2308882,25
н463	566189,58	2308764,55
н353	566199,25	2308768,95
н352	566214,06	2308780,06
н351	566240,94	2308789,10
н350	566283,07	2308790,80
н112	566325,17	2308940,57
н111	566335,69	2308960,18
н464	566301,51	2308960,07
н114	566282,82	2308954,00
н113	566316,59	2308936,12
н112	566325,17	2308940,57

6.4.1. Чертеж межевания территории перераспределяемого земельного участка с кадастровым номером 74:07:0701002:461





## 6.4.2. Схема расположения элемента проектируемой территории



### Условные обозначения

- граница перераспределения
- граница существующих в ГКН участков
- граница перераспределяемого участка



6.5. Земельный участок с условным номером :ЗУ1, образованный путем перераспределения земельного участка с кадастровым номером 74:07:0701002:451 площадью 513000 кв.м. с разрешенным использованием – производственная деятельность, находящийся в аренде у АО «ЮГК» с не разграниченными землями, находящимися в государственной и (или) муниципальной собственности. Площадь прирезки составляет 4011 кв.м. Конфигурация прирезаемого участка и его местоположение не позволяет сформировать для использования самостоятельный земельный участок для других целей и предоставить данный участок без проведения торгов.

Характеристики образуемого земельного участка и ведомость координат представлены в Таблицах № 9 и №10.

Таблица № 9

Обозначение участка	Кадастровый номер исходного земельного участка	Разрешенное использование	Территориальная зона согласно Правилам землепользования и застройки	Площадь образуемого земельного участка, кв.м.
:ЗУ1	74:07:0701002:451	Производственная деятельность	П (производственная зона)	517011

Таблица № 10

Обозначение характерных точек границы	Координаты ,м	
	X	Y
1	2	3
н1	566376,81	2308037,05
н2	566379,72	2308536,22
н3	566360,01	2308552,95
н4	566337,40	2308571,61
н5	566307,44	2308583,94
н6	566304,90	2308588,23
н7	566280,20	2308580,84
н8	566268,69	2308571,87

н9	566263,18	2308558,84
н10	566262,95	2308533,76
н11	566260,35	2308524,80
н12	566237,83	2308520,79
н13	566221,33	2308519,59
н14	566197,02	2308507,71
н15	566187,37	2308501,26
н16	566175,28	2308498,95
н17	566167,84	2308503,71
н18	566162,37	2308511,83
н19	566151,28	2308514,76
н20	566116,17	2308510,20
н21	566104,92	2308515,26
н22	566100,04	2308523,51
н23	566099,84	2308545,49
н24	566103,65	2308569,20
н25	566102,73	2308573,92
н26	566104,90	2308591,59
н27	566132,51	2308615,70
н28	566161,37	2308636,49
н29	566195,58	2308646,11
н30	566235,95	2308650,05
н31	566250,17	2308653,90
н32	566260,51	2308674,12
н33	566280,18	2308680,78
н34	566324,89	2308698,47
н35	566382,93	2308720,60

н36	566382,41	2308775,30
н37	566382,94	2308864,36
н38	566379,07	2308867,24
н39	566345,20	2308866,06
н40	566330,27	2308862,98
н41	566322,35	2308849,70
н42	566342,14	2308827,79
н43	566343,21	2308816,07
н44	566336,96	2308806,04
н45	566312,44	2308789,08
н46	566297,32	2308774,10
н47	566273,69	2308756,64
н48	566247,02	2308743,88
н49	566235,06	2308740,73
н50	566219,80	2308741,44
н51	566211,23	2308744,66
н52	566205,04	2308753,96
н53	566203,85	2308768,01
н54	566199,25	2308768,95
н55	566189,58	2308764,55
н56	566175,50	2308730,61
н57	566150,33	2308685,56
н58	566124,22	2308641,72
н59	566088,64	2308581,61
н60	566078,09	2308555,32
н61	566062,80	2308458,15
н62	566038,16	2308356,88

н63	566007,19	2308231,51
н64	565963,84	2308202,91
н65	565899,07	2308163,67
н66	565857,31	2308110,77
н67	565811,22	2308041,71
н1	566376,81	2308037,05
н68	566370,01	2308133,84
н69	566337,33	2308189,84
н70	566326,49	2308195,67
н71	566301,43	2308197,21
н72	566257,28	2308191,11
н73	566215,26	2308188,05
н74	566197,48	2308184,92
н75	566189,88	2308173,92
н76	566194,80	2308163,11
н77	566211,35	2308158,18
н78	566235,34	2308155,67
н79	566260,59	2308150,74
н80	566281,74	2308147,64
н81	566307,00	2308142,44
н82	566338,94	2308136,10
н83	566365,31	2308129,68
н68	566370,01	2308133,84
н84	566343,90	2308058,04
н85	566349,05	2308072,84

н86	566347,74	2308093,08
н87	566332,14	2308099,11
н88	566296,75	2308108,12
н89	566271,66	2308109,11
н90	566264,38	2308105,49
н91	566260,90	2308092,28
н92	566274,85	2308074,53
н93	566288,58	2308062,13
н94	566303,72	2308050,51
н95	566316,19	2308044,84
н96	566328,96	2308046,80
н84	566343,90	2308058,04
н97	566017,67	2308303,39
н98	566062,04	2308489,45
н99	565764,06	2308518,49
н100	565796,13	2308549,96
н101	565876,94	2308592,48
н102	565997,29	2308634,68
н103	566121,14	2308706,71
н104	566168,78	2308732,64
н105	566192,53	2308791,64
н106	566207,02	2308859,03
н107	566187,67	2308853,88
н108	566171,24	2308854,85
н109	566158,59	2308846,78
н110	566151,05	2308822,04

h111	566139,62	2308813,67
h112	566118,00	2308816,38
h113	566092,69	2308822,09
h114	566081,38	2308826,48
h115	566075,94	2308834,91
h116	566080,17	2308847,13
h117	566089,04	2308863,37
h118	566097,08	2308875,04
h119	566103,70	2308899,75
h120	566118,70	2308934,31
h121	566135,54	2308966,78
h122	566186,73	2309061,45
h123	566212,72	2309070,65
h124	566236,73	2309071,31
h125	566240,01	2309075,61
h126	565664,90	2309080,81
h127	565645,48	2309037,67
h128	565639,54	2309007,49
h129	565653,19	2308988,24
h130	565660,56	2308963,12
h131	565640,97	2308950,98
h132	565611,91	2308943,56
h133	565589,93	2308929,26
h134	565569,15	2308896,13
h135	565560,53	2308882,32
h136	565555,68	2308861,28
h137	565567,45	2308846,56

н138	565622,17	2308825,49
н139	565716,73	2308801,64
н140	565770,52	2308781,17
н141	565777,31	2308733,25
н142	565734,14	2308630,79
н143	565724,76	2308615,54
н144	565703,70	2308613,63
н145	565673,29	2308614,70
н146	565648,49	2308626,80
н147	565666,41	2308669,01
н148	565676,97	2308694,69
н149	565680,66	2308712,07
н150	565660,22	2308717,54
н151	565638,89	2308700,21
н152	565604,89	2308657,16
н153	565521,78	2308531,60
н154	565505,00	2308505,85
н155	565548,96	2308492,82
н156	565606,59	2308479,99
н157	565643,83	2308468,99
н158	565686,49	2308462,33
н159	565723,39	2308452,23
н160	565745,65	2308448,01
н161	565752,36	2308384,58
н162	565759,24	2308350,95
н163	565777,88	2308302,89
н164	565798,83	2308283,45

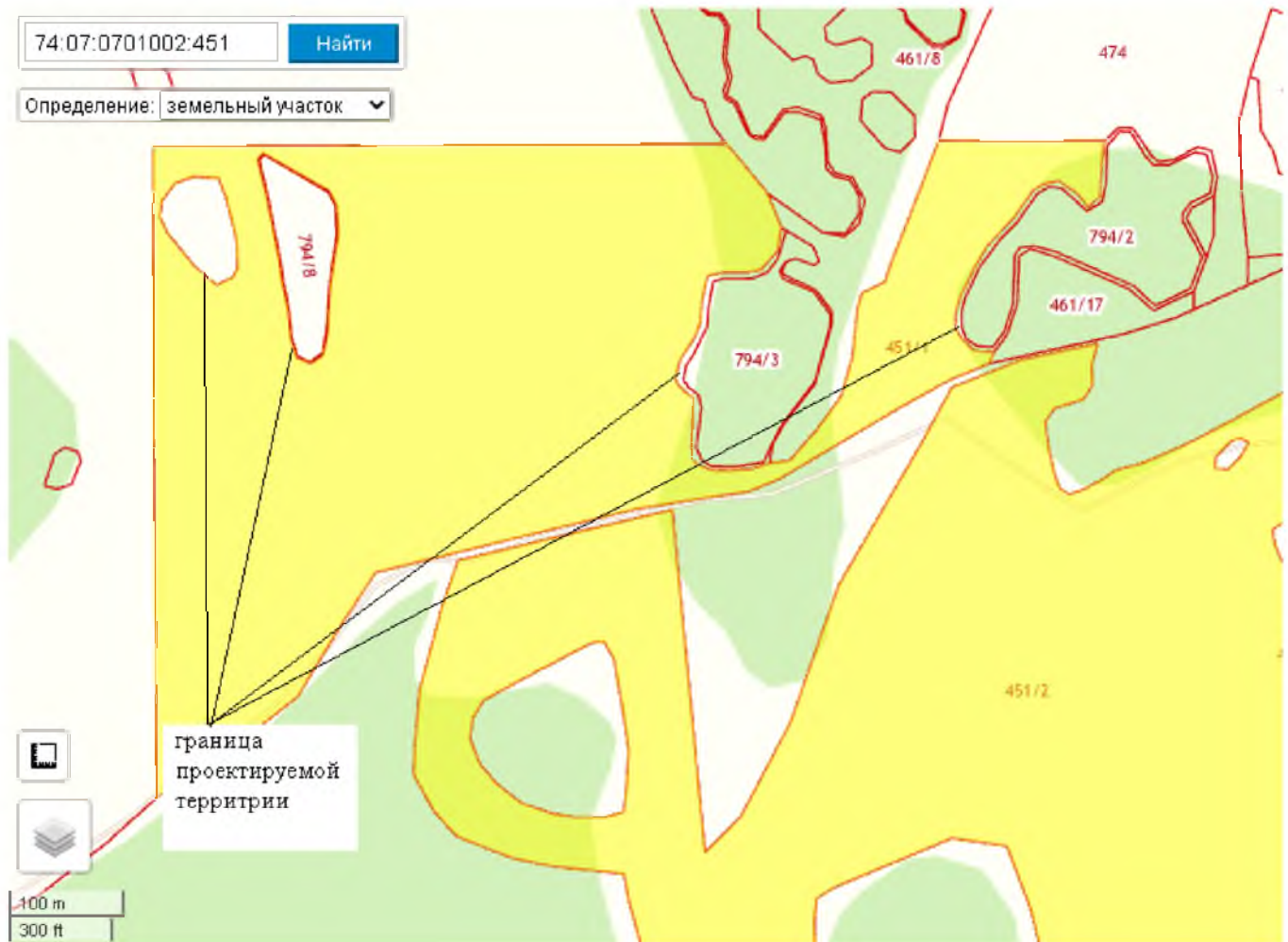
н165	565831,31	2308265,09
н166	565852,88	2308265,71
н167	565903,89	2308269,80
н168	565977,76	2308289,44
н97	566017,67	2308303,39
н169	566045,23	2309011,35
н170	566050,90	2309018,11
н171	566052,86	2309029,99
н172	566056,34	2309040,99
н173	566062,30	2309048,98
н174	566064,93	2309056,01
н175	566057,56	2309061,06
н176	566046,36	2309058,16
н177	566036,68	2309054,68
н178	566027,06	2309048,15
н179	566018,71	2309037,09
н180	566015,81	2309027,93
н181	566018,36	2309019,46
н182	566032,12	2309013,89
н169	566045,23	2309011,35
н183	566114,25	2308967,07
н184	566123,54	2308976,64
н185	566124,94	2308984,86
н186	566121,81	2308991,05
н187	566108,85	2308983,72



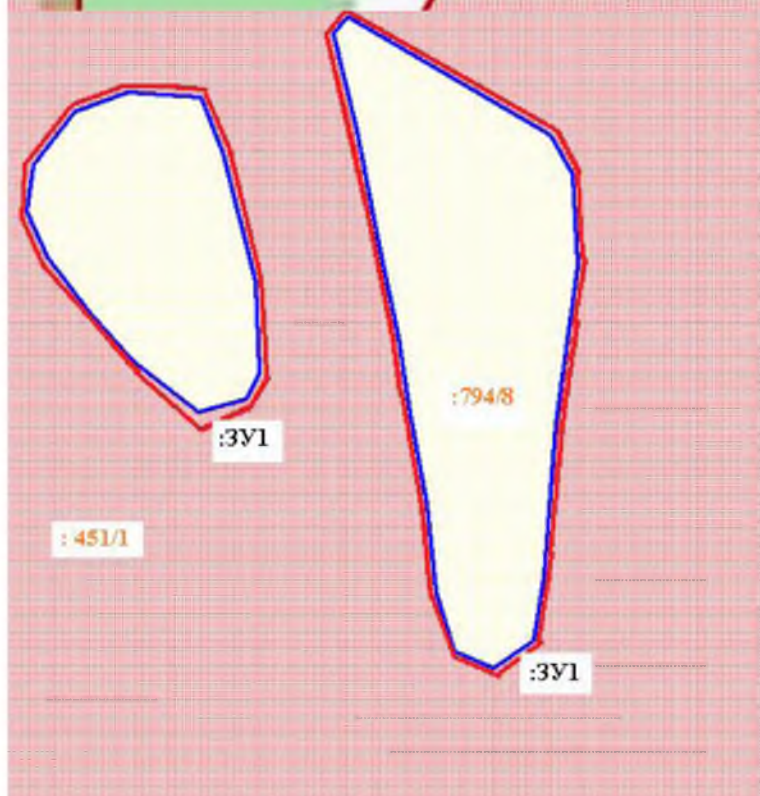
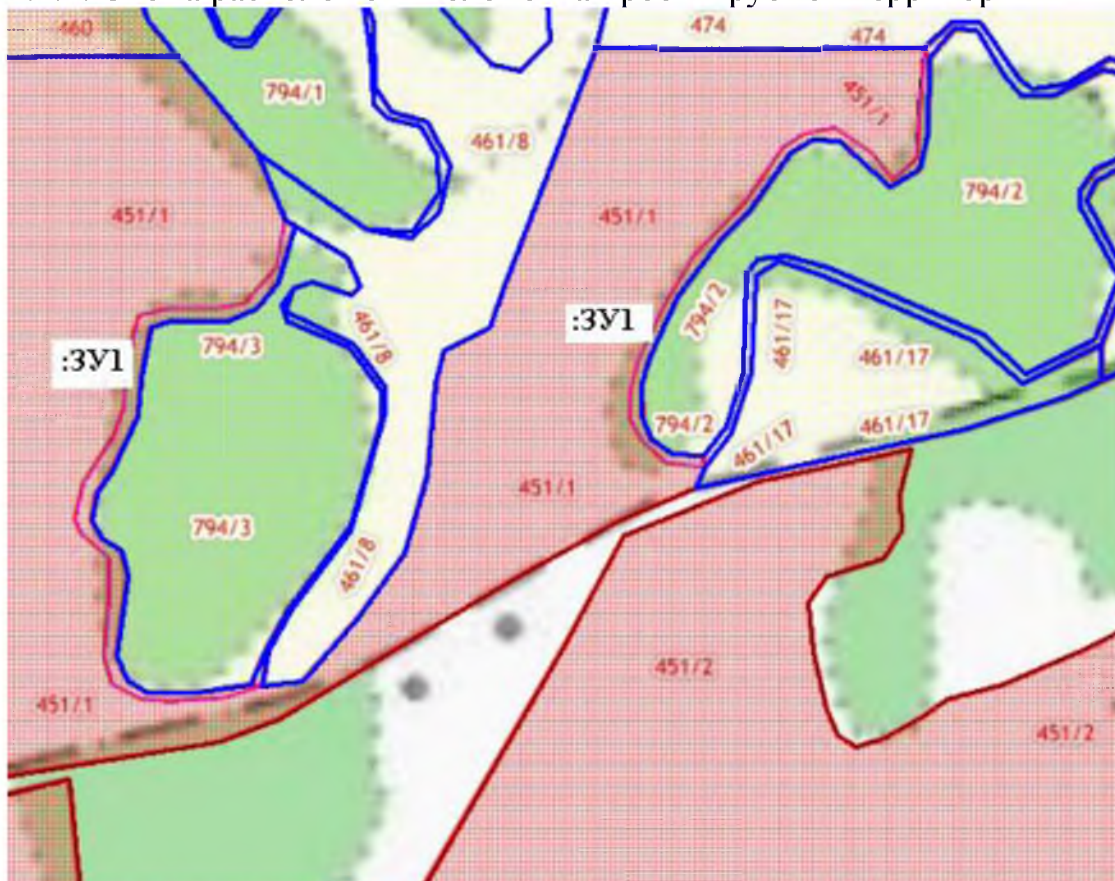
н188	566101,66	2308976,01
н189	566097,76	2308972,75
н190	566099,15	2308961,53
н191	566108,26	2308961,82
н183	566114,25	2308967,07
н192	565896,38	2308325,61
н193	565923,60	2308375,86
н194	565946,36	2308419,35
н195	565947,42	2308430,31
н196	565932,09	2308439,21
н197	565883,33	н197
н198	565852,57	н198
н199	565824,33	н199
н200	565799,45	н200
н201	565795,12	н201
н202	565794,92	н202
н203	565797,62	н203
н204	565807,15	н204
н205	565823,88	н205
н206	565840,81	н206
н207	565862,52	н207
н208	565881,02	н208
н192	565896,38	н192
н209	565468,73	2308976,25
н210	565483,40	2308991,97

н211	565499,57	2309028,98
н212	565516,11	2309081,80
н213	565468,70	2309081,71
н214	565460,51	2309060,01
н215	565451,18	2309033,43
н216	565442,43	2309008,08
н217	565434,79	2308990,34
н218	565446,83	2308977,14
н209	565468,73	2308976,25
н209	565468,73	2308976,25

6.5.1. Чертеж межевания территории перераспределяемого земельного участка с кадастровым номером 74:07:0701002:451



### 6.5.2. Схема расположения элемента проектируемой территории



#### Условные обозначения

- граница перераспределения
- граница существующих в ГКН участков
- граница перераспределяемого участка

6.6. Земельный участок с условным номером :ЗУ1, образованный путем перераспределения земельного участка с кадастровым номером 74:07:0701002:462 площадью 92000 кв.м. с разрешенным использованием – недропользование, находящийся в собственности у АО «ЮГК» с не разграниченными землями, находящимися в государственной и (или) муниципальной собственности. Площадь прирезки составляет 399 кв.м. Конфигурация прирезаемого участка и его местоположение не позволяет сформировать для использования самостоятельный земельный участок для других целей и предоставить данный участок без проведения торгов.

Характеристики образуемого земельного участка и ведомость координат представлены в Таблицах № 11 и №12.

Таблица № 11

Обозначение участка	Кадастровый номер исходного земельного участка	Разрешенное использование	Территориальная зона согласно Правилам землепользования и застройки	Площадь образуемого земельного участка, кв.м.
:ЗУ1	74:07:0701002:462	недропользование	П (производственная зона)	92399

Таблица № 12

Обозначение характерных точек границы	Координаты ,м	
	X	Y
1	2	3
н1	566275,13	2306715,32
н2	566278,43	2306748,64
н3	566283,59	2306770,00
н4	566284,14	2306797,03
н5	566279,15	2306795,50
н6	566279,03	2306771,48
н7	566274,06	2306750,28

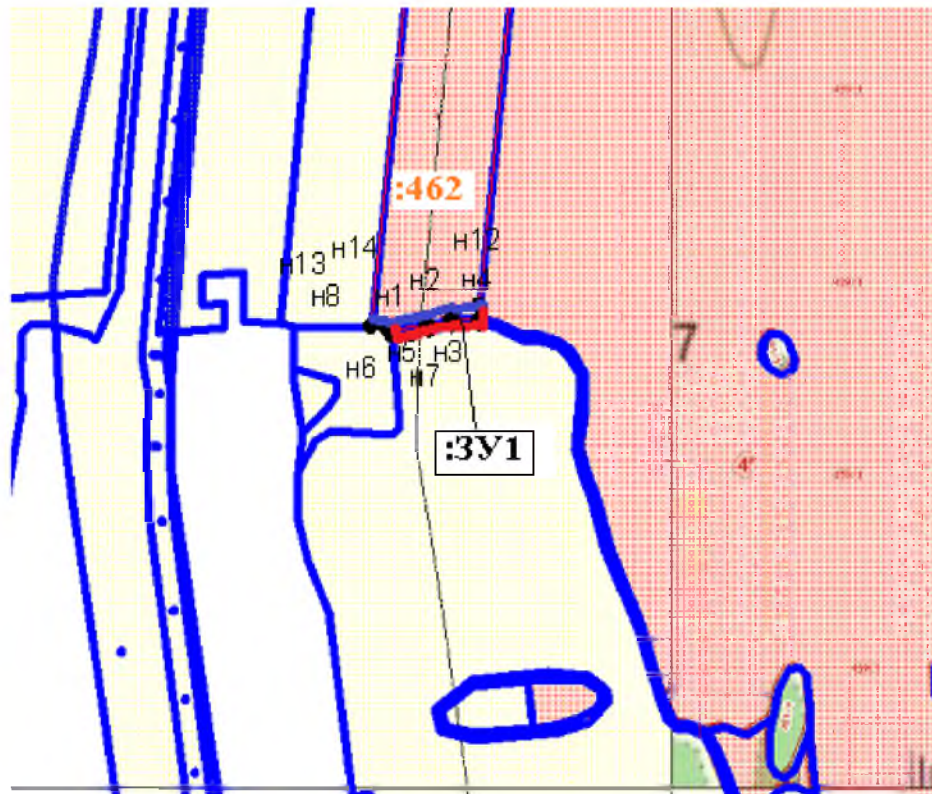
н8	566269,43	2306716,27
н1	566275,13	2306715,32
н9	567233,13	2306794,20
н10	567232,66	2306874,96
н11	567237,53	2306890,53
н12	566296,78	2306795,42
н4	566284,14	2306797,03
н3	566283,59	2306770,00
н2	566278,43	2306748,64
н1	566275,13	2306715,32
н13	566277,77	2306711,18
н14	566276,97	2306696,41
н9	567233,13	2306794,20



6.6.1. Чертеж межевания территории перераспределяемого земельного участка с кадастровым номером 74:07:0701002:462



6.6.2. Схема расположения элемента проектируемой территории



**Условные обозначения**

- граница перераспределения
- граница существующих в ГКН участков
- граница перераспределяемого участка



6.7. Земельный участок с условным номером :ЗУ1, образованный путем перераспределения земельного участка с кадастровым номером 74:07:0701002:459 площадью 729000 кв.м. с разрешенным использованием – недропользование, находящийся в собственности у АО «ЮГК» с не разграниченными землями, находящимися в государственной и (или) муниципальной собственности. Площадь прирезки составляет 10615 кв.м. Конфигурация прирезаемого участка и его местоположение не позволяет сформировать для использования самостоятельный земельный участок для других целей и предоставить данный участок без проведения торгов.

Характеристики образуемого земельного участка и ведомость координат представлены в Таблицах № 13 и №14.

Таблица № 13

Обозначение участка	Кадастровый номер исходного земельного участка	Разрешенное использование	Территориальная зона согласно Правилам землепользования и застройки	Площадь образуемого земельного участка, кв.м.
:ЗУ1	74:07:0701002:459	недропользование	П (производственная зона)	739615

Таблица № 14

Обозначение характерных точек границы	Координаты ,м	
	X	Y
1	2	3
н1	567237,53	2306890,53
н2	567254,67	2307014,01
н3	567277,47	2307123,56
н4	567290,25	2307214,98
н5	567311,35	2307255,53
н6	567339,18	2307293,52
н7	567339,18	2307293,54
н8	567339,18	2307293,60

н9	567339,18	2307293,69
н10	567339,18	2307293,71
н11	567339,88	2307387,53
н12	566848,14	2307388,06
н13	566834,00	2307377,12
н14	566825,82	2307343,04
н15	566816,88	2307339,05
н16	566802,69	2307342,70
н17	566748,66	2307347,04
н18	566743,75	2307353,14
н19	566689,86	2307370,23
н20	566676,48	2307387,91
н21	566679,69	2307413,00
н22	566760,25	2307574,47
н23	566770,20	2307596,98
н24	566793,12	2307643,55
н25	566820,82	2307704,76
н26	566822,58	2307747,70
н27	566810,22	2307777,32
н28	566791,04	2307784,19
н29	566764,88	2307780,22
н30	566748,51	2307758,53
н31	566739,36	2307732,16
н32	566743,31	2307716,40
н33	566743,31	2307716,42
н34	566730,80	2307689,96
н35	566687,90	2307599,15

н36	566647,17	2307526,79
н37	566627,11	2307476,98
н38	566613,99	2307436,41
н39	566608,05	2307428,83
н40	566610,55	2307413,17
н41	566617,54	2307424,00
н42	566618,86	2307427,60
н41	566617,54	2307424,00
н40	566610,55	2307413,17
н43	566593,00	2307367,00
н44	566582,54	2307352,44
н45	566561,64	2307286,50
н46	566553,77	2307277,31
н47	566523,47	2307269,40
н48	566467,50	2307265,90
н49	566444,59	2307262,97
н50	566435,57	2307246,62
н49	566444,59	2307262,97
н51	566433,09	2307252,07
н52	566423,67	2307250,09
н53	566411,93	2307253,60
н54	566402,33	2307266,79
н55	566371,16	2307277,01
н56	566355,17	2307281,02
н57	566340,91	2307281,61
н58	566334,69	2307277,53
н59	566287,06	2307280,85

н60	566266,82	2307300,36
н61	566234,22	2307300,11
н62	566216,46	2307292,82
н63	566197,51	2307273,98
н64	566183,39	2307263,45
н65	566170,89	2307262,20
н66	566159,81	2307259,90
н67	566162,61	2307258,43
н66	566159,81	2307259,90
н68	566029,69	2307272,28
н69	566011,97	2307261,29
н70	566007,58	2307256,46
н69	566011,97	2307261,29
н68	566029,69	2307272,28
н71	566005,96	2307269,42
н72	565965,28	2307222,65
н73	565941,43	2307221,88
н74	565911,58	2307240,38
н75	565892,89	2307253,57
н76	565892,88	2307253,58
н77	565868,35	2307299,71
н78	565857,43	2307312,66
н77	565868,35	2307299,71
н79	565857,37	2307321,97
н80	565777,97	2307306,21
н81	565742,30	2307290,08
н82	565732,31	2307291,59

н83	565714,61	2307297,44
н84	565681,56	2307305,61
н85	565619,81	2307311,13
н86	565553,67	2307312,69
н87	565572,30	2307234,86
н88	565572,91	2307213,95
н89	565558,38	2307138,64
н90	565562,50	2307103,85
н91	565562,73	2307101,89
н92	565564,41	2307102,13
н93	565614,25	2307109,59
н94	565680,22	2307108,97
н95	565764,80	2307106,05
н96	565766,08	2307107,72
н97	565801,88	2307104,73
н98	565847,63	2307103,06
н99	565906,92	2307096,90
н100	565922,13	2307098,89
н101	565957,95	2307094,73
н102	565966,25	2307088,40
н103	565964,05	2307078,40
н104	565945,43	2307069,34
н105	565919,81	2307063,82
н106	565911,01	2307050,85
н107	565903,90	2307040,35
н108	565911,91	2307019,91
н109	565907,12	2307003,71

h110	565913,80	2306987,98
h109	565907,12	2307003,71
h111	565902,77	2307000,49
h112	565909,20	2306987,30
h113	565910,34	2306975,63
h114	565917,02	2306967,56
h115	565935,07	2306959,50
h116	566004,88	2306937,64
h117	566069,96	2306910,74
h118	566122,37	2306895,98
h119	566142,34	2306888,27
h120	566165,48	2306882,04
h121	566196,17	2306885,54
h122	566220,64	2306887,18
h123	566233,96	2306885,62
h124	566251,73	2306874,83
h125	566259,54	2306865,82
h126	566263,28	2306851,47
h127	566264,33	2306834,19
h128	566275,56	2306811,46
h129	566279,15	2306795,50
h130	566284,14	2306797,03
h131	566281,51	2306810,20
h130	566284,14	2306797,03
h132	566296,78	2306795,42
h1	567237,53	2306890,53

н133	565735,70	2307283,45
н134	565731,50	2307283,38
н135	565714,63	2307297,42
н134	565731,50	2307283,38
н133	565735,70	2307283,45
н136	565938,97	2307212,52
н137	565938,78	2307212,53
н138	565905,08	2307234,68
н137	565938,78	2307212,53
н136	565938,97	2307212,52
н139	565932,92	2306966,03
н140	565919,30	2306972,82
н141	565917,52	2306974,83
н140	565919,30	2306972,82
н139	565932,92	2306966,03
н142	565946,67	2306961,26
н143	565936,42	2306964,28
н142	565946,67	2306961,26
н144	566237,86	2306889,51
н145	566234,69	2306891,30
н146	566220,61	2306892,27
н147	566196,01	2306890,73
н148	566166,17	2306887,36

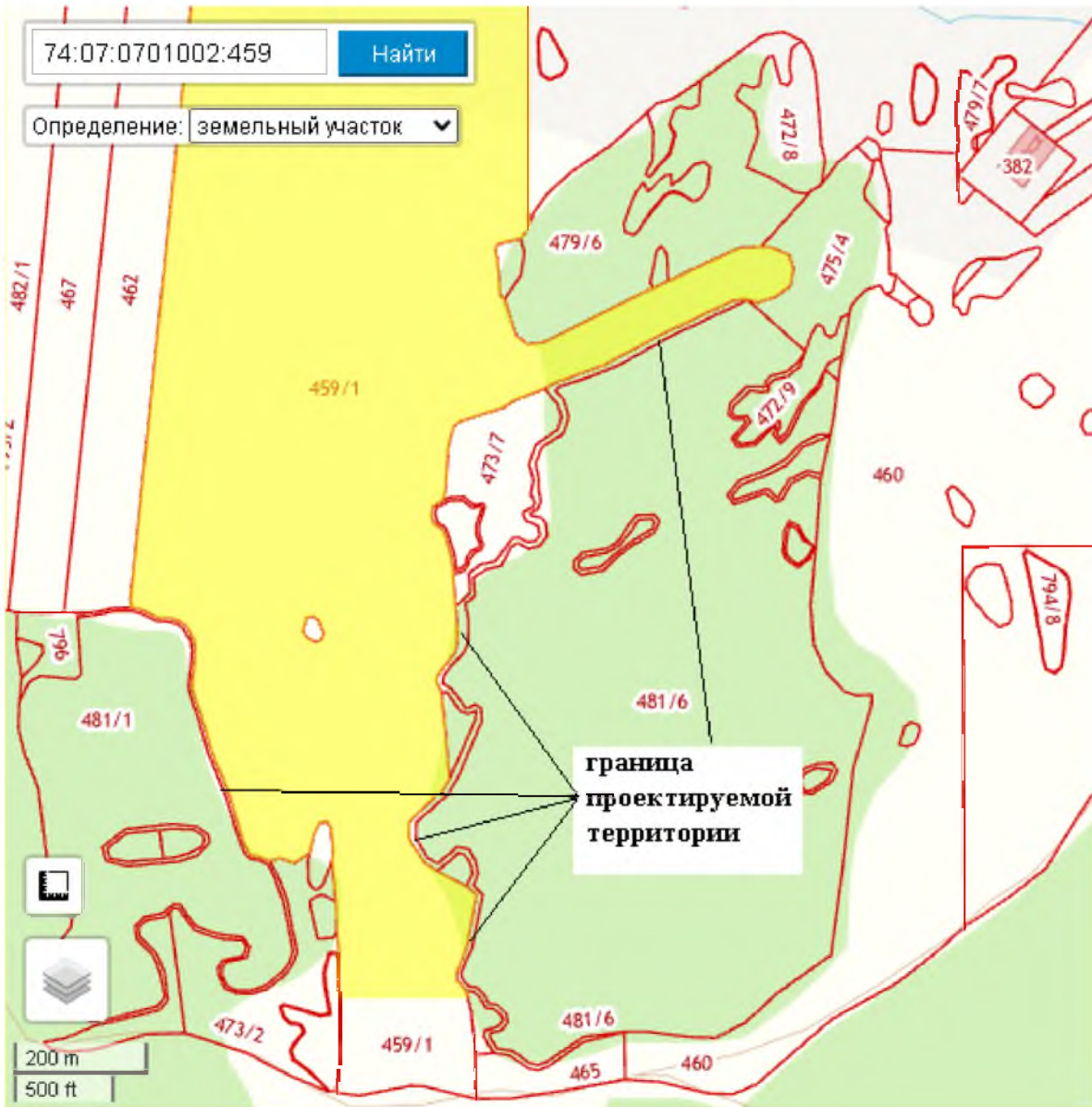
н149	566144,97	2306893,50
н150	566126,11	2306900,84
н151	566098,96	2306908,57
н150	566126,11	2306900,84
н149	566144,97	2306893,50
н148	566166,17	2306887,36
н147	566196,01	2306890,73
н146	566220,61	2306892,27
н145	566234,69	2306891,30
н144	566237,86	2306889,51
н152	566207,11	2307271,42
н153	566197,90	2307264,03
н154	566181,37	2307253,06
н155	566178,55	2307253,02
н154	566181,37	2307253,06
н153	566197,90	2307264,03
н152	566207,11	2307271,42
н156	566269,18	2307058,51
н157	566271,49	2307067,60
н158	566266,33	2307076,44
н159	566246,79	2307084,35
н160	566237,48	2307081,63
н161	566232,46	2307071,34
н162	566240,27	2307058,80
н163	566248,91	2307053,03



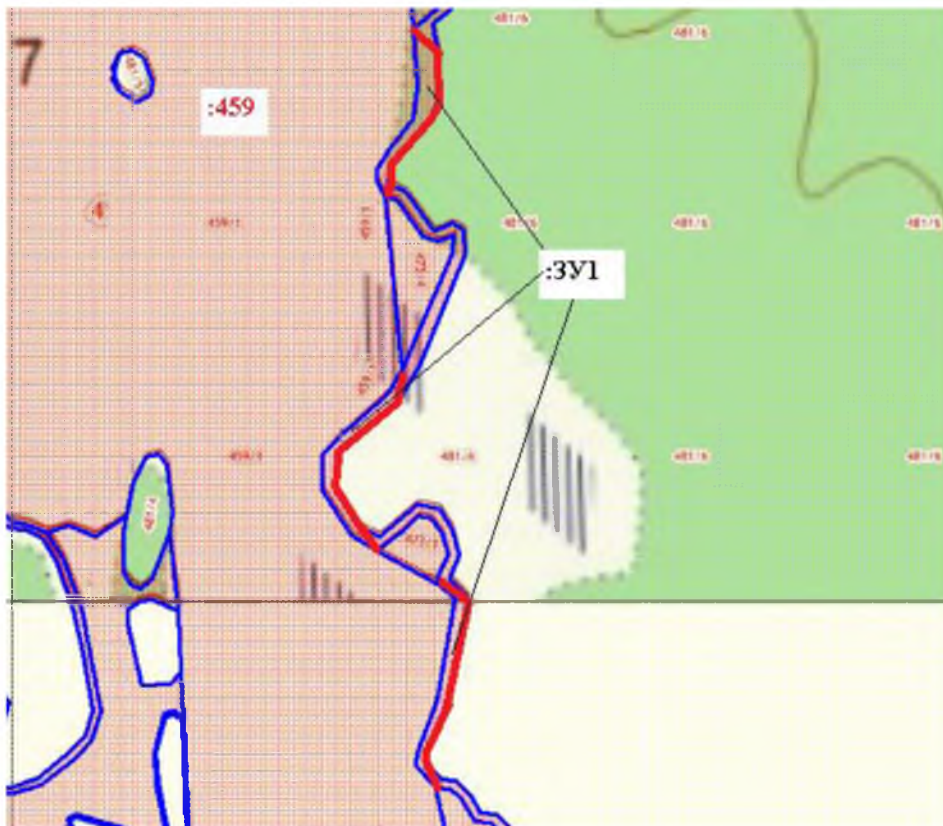
h156	566269,18	2307058,51
h164	566274,46	2306825,75
h165	566269,51	2306835,54
h166	566269,47	2306838,46
h165	566269,51	2306835,54
h164	566274,46	2306825,75
h167	566417,73	2307245,55
h168	566410,18	2307247,32
h169	566399,94	2307261,95
h168	566410,18	2307247,32
h167	566417,73	2307245,55
h170	566667,19	2307541,51
h171	566691,43	2307587,21
h172	566718,79	2307644,68
h171	566691,43	2307587,21
h170	566667,19	2307541,51
h173	567337,62	2307083,79
h174	567338,83	2307246,67
h175	567327,35	2307225,80
h176	567308,73	2307181,84
h177	567300,26	2307096,60
h173	567337,62	2307083,79
h173	567337,62	2307083,79

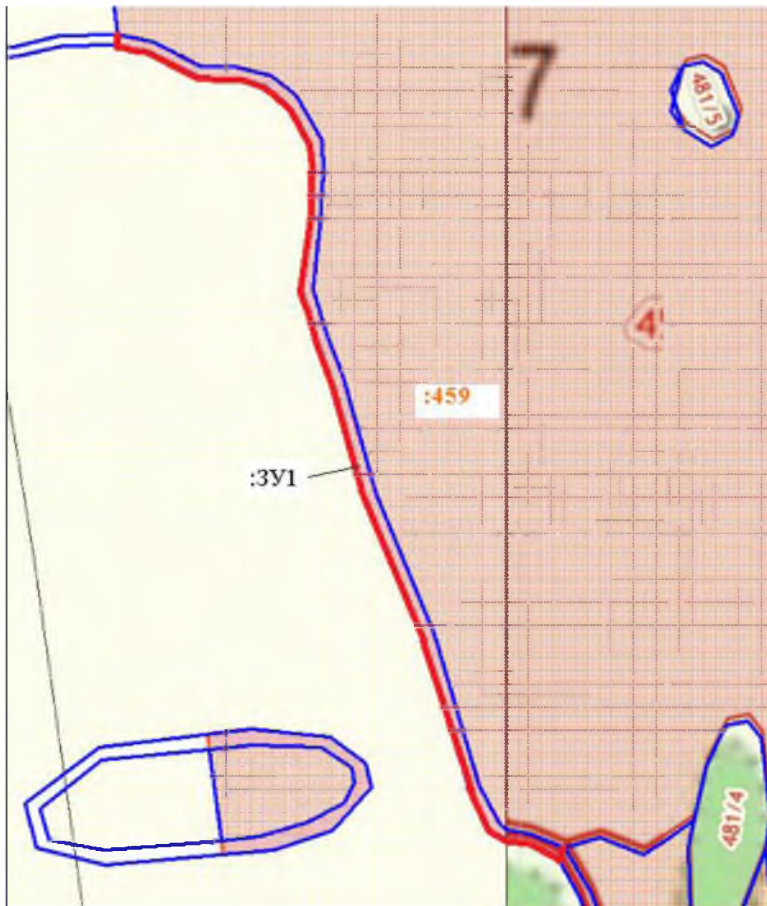
н174	567338,83	2307246,67
н175	567327,35	2307225,80
н176	567308,73	2307181,84
н177	567300,26	2307096,60
н173	567337,62	2307083,79

6.7.1. Чертеж межевания территории перераспределяемого земельного участка с кадастровым номером 74:07:0701002:459






6.7.2. Схема расположения элемента проектируемой территории





### Условные обозначения

-  граница перераспределения
-  граница существующих в ГКН участков
-  граница перераспределяемого участка



6.8. Земельный участок с условным номером :ЗУ1, образованный путем перераспределения земельного участка с кадастровым номером 74:07:0701002:458 площадью 207000 кв.м. с разрешенным использованием – недропользование, находящийся в собственности у АО «ЮГК» с не разграниченными землями, находящимися в государственной и (или) муниципальной собственности. Площадь прирезки составляет 2537 кв.м. Конфигурация прирезаемого участка и его местоположение не позволяет сформировать для использования самостоятельный земельный участок для других целей и предоставить данный участок без проведения торгов.

Характеристики образуемого земельного участка и ведомость координат представлены в Таблицах №15 и №16.

Таблица № 15

Обозначение участка	Кадастровый номер исходного земельного участка	Разрешенное использование	Территориальная зона согласно Правилам землепользования и застройки	Площадь образуемого земельного участка, кв.м.
:ЗУ1	74:07:0701002:458	недропользование	П (производственная зона)	209537

Таблица № 16

Обозначение характерных точек границы	Координаты ,м	
	X	Y
1	2	3
н1	567336,31	2307564,95
н2	567309,59	2307619,63
н3	567299,80	2307624,88
н4	567281,57	2307615,98
н5	567268,62	2307615,78
н6	567260,96	2307622,15
н7	567260,79	2307634,03
н8	567250,71	2307658,71

н9	567242,01	2307662,91
н10	567230,80	2307690,82
н11	567223,17	2307695,02
н12	567206,11	2307680,73
н13	567186,06	2307649,12
н14	567179,96	2307623,12
н15	567185,98	2307581,09
н16	567207,99	2307553,34
н17	567248,50	2307515,06
н18	567274,48	2307511,13
н19	567287,34	2307517,80
н20	567286,13	2307526,42
н21	567260,81	2307559,52
н22	567265,00	2307568,22
н23	567325,61	2307558,31
н1	567336,31	2307564,95
н24	567333,90	2307566,10
н25	567308,15	2307618,06
н26	567299,23	2307622,55
н27	567281,84	2307614,13
н28	567267,88	2307613,73
н29	567258,92	2307620,68
н30	567258,53	2307634,05
н31	567249,74	2307656,55
н32	567240,03	2307661,32
н33	567229,58	2307689,11

н34	567223,33	2307692,76
н35	567208,65	2307681,13
н36	567188,09	2307647,77
н37	567182,25	2307623,39
н38	567188,67	2307581,47
н39	567208,32	2307556,48
н40	567249,62	2307517,64
н41	567274,08	2307513,48
н42	567285,02	2307518,95
н43	567283,50	2307525,58
н44	567258,16	2307559,09
н45	567264,37	2307571,18
н46	567325,33	2307560,47
н24	567333,90	2307566,10
н47	567084,16	2308034,05
н48	567084,67	2308043,11
н49	567074,16	2308054,59
н50	567073,39	2308062,65
н51	567088,68	2308077,75
н52	567104,08	2308085,73
н53	567107,32	2308107,10
н54	567099,76	2308115,40
н55	567088,45	2308115,55
н56	567077,30	2308104,72
н57	567064,31	2308086,76
н58	567047,61	2308079,73



н59	567029,54	2308077,84
н60	567007,50	2308082,69
н61	566996,87	2308079,95
н62	566987,50	2308058,16
н63	566963,50	2308057,97
н64	566970,72	2308052,13
н65	566980,37	2308051,49
н66	566987,87	2308056,52
н67	566997,77	2308078,90
н68	567007,57	2308081,11
н69	567029,68	2308076,61
н70	567048,04	2308078,56
н71	567066,43	2308086,11
н72	567078,56	2308103,90
н73	567089,33	2308114,29
н74	567099,37	2308113,55
н75	567105,77	2308106,85
н76	567102,23	2308086,34
н77	567088,18	2308078,85
н78	567071,88	2308062,97
н79	567073,00	2308054,04
н80	567083,20	2308042,77
н81	567082,42	2308035,58
н82	567021,37	2308026,12
н83	566977,65	2308031,97
н84	566961,28	2308028,43
н85	566961,29	2308026,92

н86	566977,56	2308030,54
н87	567021,60	2308024,73
н47	567084,16	2308034,05
н88	567147,50	2307407,75
н89	567143,01	2307419,56
н90	567095,11	2307445,85
н91	567086,49	2307444,65
н92	567076,87	2307438,03
н93	567069,58	2307419,56
н94	567077,33	2307406,72
н95	567091,41	2307403,69
н96	567131,39	2307402,11
н88	567147,50	2307407,75
н97	567145,77	2307408,49
н98	567142,03	2307418,61
н99	567095,14	2307444,51
н100	567086,82	2307443,23
н101	567078,26	2307436,96
н102	567071,21	2307419,59
н103	567078,41	2307408,01
н104	567091,52	2307405,03
н105	567131,24	2307403,38
н97	567145,77	2307408,49
н106	567088,40	2307965,28

h107	567095,08	2307972,49
h108	567093,38	2307978,28
h109	567072,74	2307997,04
h110	567053,01	2307998,69
h111	567022,07	2307992,74
h112	567006,08	2307981,19
h113	567004,28	2307971,80
h114	567009,23	2307964,76
h115	567045,18	2307959,79
h106	567088,40	2307965,28
h116	567087,44	2307966,64
h117	567093,15	2307972,82
h118	567091,81	2307977,23
h119	567072,11	2307995,34
h120	567053,15	2307997,07
h121	567023,08	2307991,51
h122	567007,85	2307980,32
h123	567006,15	2307972,13
h124	567010,27	2307966,19
h125	567045,31	2307961,30
h116	567087,44	2307966,64
h126	567339,88	2307387,53
h127	567343,02	2307808,77
h128	567304,50	2307867,26
h129	567193,93	2308065,42

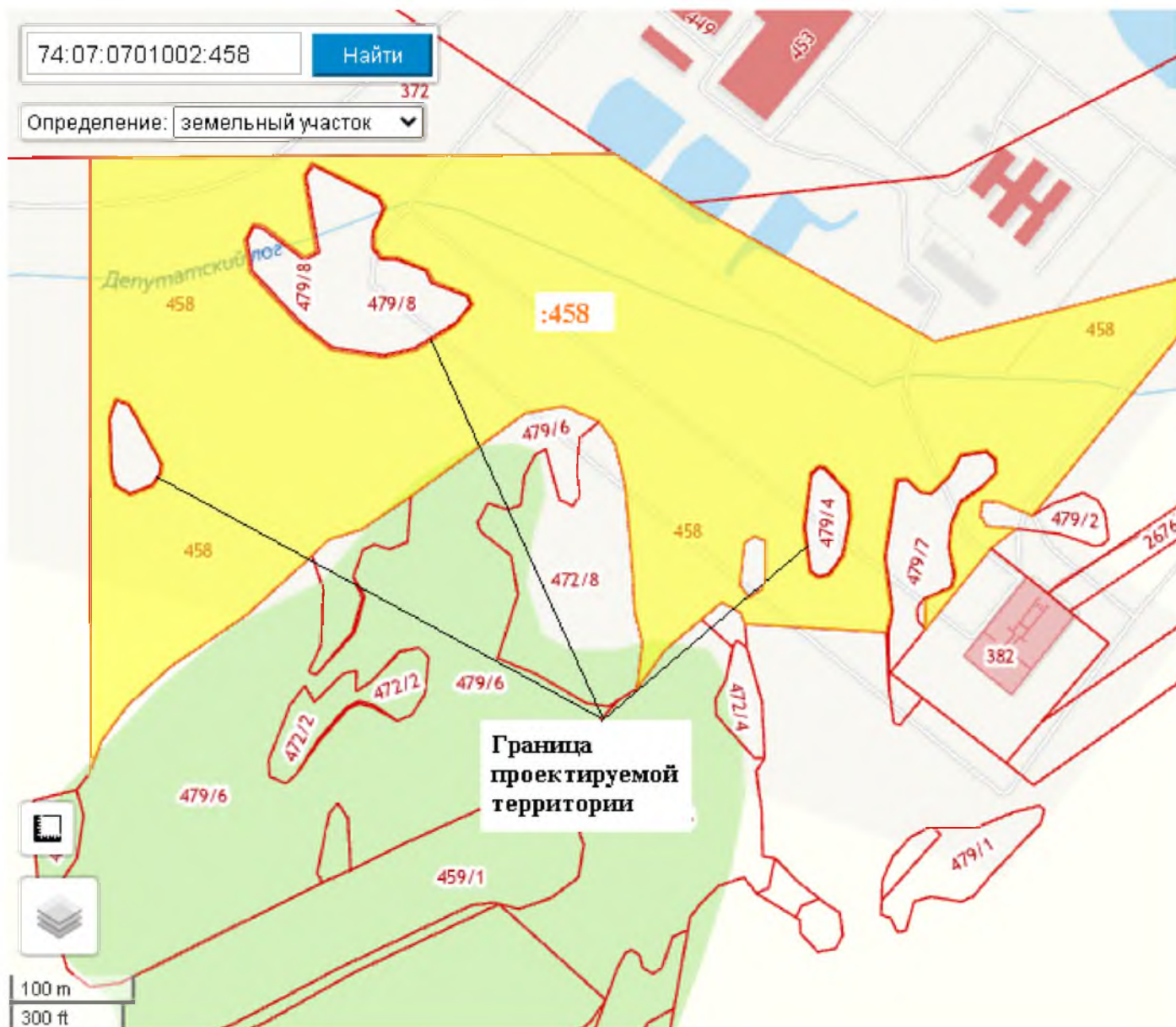
н130	567256,23	2308307,84
н131	567054,88	2308144,04
н132	567065,81	2308116,83
н133	567066,33	2308103,59
н134	567054,72	2308101,81
н135	567046,19	2308107,22
н136	567044,40	2308130,73
н137	567028,61	2308110,66
н63	566963,50	2308057,97
н62	566987,50	2308058,16
н61	566996,87	2308079,95
н60	567007,50	2308082,69
н59	567029,54	2308077,84
н58	567047,61	2308079,73
н57	567064,31	2308086,76
н56	567077,30	2308104,72
н55	567088,45	2308115,55
н54	567099,76	2308115,40
н53	567107,32	2308107,10
н52	567104,08	2308085,73
н51	567088,68	2308077,75
н50	567073,39	2308062,65
н49	567074,16	2308054,59
н48	567084,67	2308043,11
н47	567084,16	2308034,05
н87	567021,60	2308024,73
н86	566977,56	2308030,54

н85	566961,29	2308026,92
н138	566967,65	2307913,57
н139	566977,31	2307909,44
н140	566985,00	2307894,62
н141	566947,43	2307849,67
н142	566915,59	2307826,55
н143	566952,20	2307831,31
н144	566976,88	2307824,89
н145	567004,02	2307823,60
н146	567078,71	2307817,07
н147	567111,04	2307809,07
н148	567129,42	2307796,33
н149	567141,76	2307767,90
н150	567136,26	2307736,82
н151	567069,66	2307645,24
н152	567042,84	2307605,48
н153	567034,75	2307579,09
н154	567021,95	2307565,86
н155	566973,86	2307512,70
н156	566933,02	2307452,49
н157	566901,35	2307417,46
н158	566873,05	2307396,77
н159	566848,14	2307388,06
н126	567339,88	2307387,53
н1	567336,31	2307564,95
н2	567309,59	2307619,63

н3	567299,80	2307624,88
н4	567281,57	2307615,98
н5	567268,62	2307615,78
н6	567260,96	2307622,15
н7	567260,79	2307634,03
н8	567250,71	2307658,71
н9	567242,01	2307662,91
н10	567230,80	2307690,82
н11	567223,17	2307695,02
н12	567206,11	2307680,73
н13	567186,06	2307649,12
н14	567179,96	2307623,12
н15	567185,98	2307581,09
н16	567207,99	2307553,34
н17	567248,50	2307515,06
н18	567274,48	2307511,13
н19	567287,34	2307517,80
н20	567286,13	2307526,42
н21	567260,81	2307559,52
н22	567265,00	2307568,22
н23	567325,61	2307558,31
н1	567336,31	2307564,95
н106	567088,40	2307965,28
н107	567095,08	2307972,49
н108	567093,38	2307978,28
н109	567072,74	2307997,04

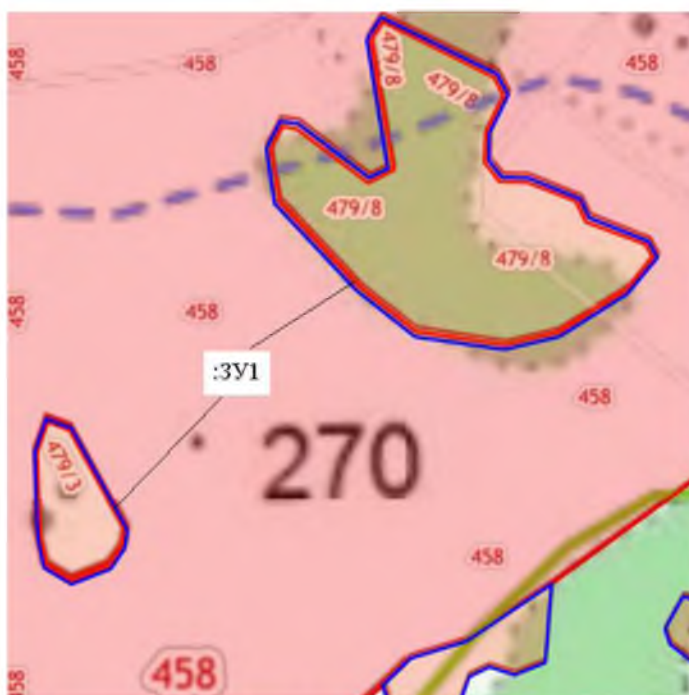
н110	567053,01	2307998,69
н111	567022,07	2307992,74
н112	567006,08	2307981,19
н113	567004,28	2307971,80
н114	567009,23	2307964,76
н115	567045,18	2307959,79
н106	567088,40	2307965,28
н88	567147,50	2307407,75
н89	567143,01	2307419,56
н90	567095,11	2307445,85
н91	567086,49	2307444,65
н92	567076,87	2307438,03
н93	567069,58	2307419,56
н94	567077,33	2307406,72
н95	567091,41	2307403,69
н96	567131,39	2307402,11
н88	567147,50	2307407,75
н160	567032,62	2307912,75
н161	567038,31	2307921,24
н162	567033,66	2307929,89
н163	567003,93	2307929,78
н164	566995,25	2307926,74
н165	566988,62	2307916,63
н166	566998,75	2307909,02
н160	567032,62	2307912,75

6.8.1. Чертеж межевания территории перераспределяемого земельного участка с кадастровым номером 74:07:0701002:458








## 6.8.2. Схема расположения элемента проектируемой территории



### Условные обозначения

-  граница перераспределения
-  граница существующих в ГКН участков
-  граница перераспределяемого участка

6.9. Земельный участок с условным номером :ЗУ1, образованный путем перераспределения земельного участка с кадастровым номером 74:07:0701002:460 площадью 488500 кв.м. с разрешенным использованием – производственная деятельность, находящийся в собственности у АО «ЮГК» с не разграниченными землями, находящимися в государственной и (или) муниципальной собственности. Площадь прирезки составляет 340 кв.м. Конфигурация прирезаемого участка и его местоположение не позволяет сформировать для использования самостоятельный земельный участок для других целей и предоставить данный участок без проведения торгов.

Характеристики образуемого земельного участка и ведомость координат представлены в Таблицах № 17 и № 18.

Таблица № 17

Обозначение участка	Кадастровый номер исходного земельного участка	Разрешенное использование	Территориальная зона согласно Правилам землепользования и застройки	Площадь образуемого земельного участка, кв.м.
:ЗУ1	74:07:0701002:460	Производственная деятельность	П (производственная зона)	488840

Таблица № 18

Обозначение характерных точек границы	Координаты ,м	
	X	Y
1	2	3
н1	566967,65	2307913,57
н2	566961,29	2308026,92
н3	566936,92	2308028,09
н2	566961,29	2308026,92
н4	566961,28	2308028,43
н5	566914,07	2308029,19
н6	566913,98	2308029,19
н7	566889,16	2308032,98

н8	566886,92	2308037,65
н9	566908,85	2308056,00
н10	566856,86	2308123,27
н11	566839,06	2308145,17
н12	567002,90	2308376,81
н13	566996,98	2308461,54
н14	567004,34	2308497,83
н15	566972,66	2308504,75
н16	566957,12	2308504,34
н17	566924,01	2308518,41
н18	566935,43	2308545,23
н19	566949,97	2308552,15
н20	566966,56	2308550,57
н21	566971,19	2308543,05
н22	566965,62	2308520,54
н23	566973,64	2308515,96
н24	566993,01	2308517,06
н25	567003,53	2308515,89
н26	567008,05	2308503,67
н27	567031,56	2308551,56
н28	567023,62	2308550,54
н29	566996,58	2308570,03
н30	566795,81	2308593,49
н31	566782,27	2308563,97
н32	566766,12	2308543,85
н33	566748,16	2308539,67
н34	566697,88	2308549,74

н35	566687,68	2308554,63
н36	566686,41	2308567,08
н37	566675,85	2308572,17
н38	566664,10	2308547,23
н39	566671,64	2308538,84
н40	566681,00	2308517,29
н41	566679,71	2308481,66
н42	566692,91	2308457,08
н43	566706,13	2308423,26
н44	566700,88	2308411,07
н45	566682,09	2308398,32
н46	566668,03	2308395,58
н47	566645,40	2308405,66
н48	566629,34	2308420,14
н49	566608,45	2308442,55
н50	566585,07	2308449,65
н51	566545,22	2308456,71
н52	566512,94	2308464,19
н53	566450,55	2308490,03
н54	566420,35	2308506,55
н55	566418,05	2308515,73
н56	566395,69	2308523,90
н57	566379,72	2308536,22
н58	566376,81	2308037,05
н59	565811,22	2308041,71
н60	565771,46	2307997,56
н61	565726,96	2307940,22

н62	565673,49	2307843,67
н63	565575,81	2307730,95
н64	565561,41	2307696,13
н65	565562,55	2307659,15
н66	565579,75	2307585,42
н67	565582,53	2307534,78
н68	565653,93	2307533,57
н69	565654,23	2307567,92
н70	565646,91	2307625,09
н71	565644,86	2307670,03
н72	565667,81	2307714,32
н73	565712,13	2307762,36
н74	565768,63	2307842,11
н75	565898,38	2307859,29
н76	566046,20	2307874,88
н77	566139,72	2307901,71
н78	566156,83	2307902,42
н79	566154,74	2307880,24
н80	566161,15	2307860,85
н81	566191,16	2307833,53
н82	566232,14	2307815,17
н83	566289,11	2307810,92
н84	566389,21	2307819,34
н85	566476,74	2307825,25
н86	566561,59	2307843,62
н87	566650,25	2307855,10
н88	566732,85	2307869,74

н89	566745,20	2307879,17
н90	566758,42	2307892,78
н91	566764,93	2307913,10
н92	566752,04	2307923,09
н93	566731,06	2307957,95
н94	566720,57	2307958,33
н95	566705,36	2307972,21
н96	566708,05	2307986,53
н97	566718,99	2307992,30
н98	566736,56	2307990,03
н99	566743,95	2307978,75
н100	566762,92	2307954,57
н101	566780,43	2307937,81
н102	566781,96	2307927,83
н103	566818,52	2307926,98
н104	566849,98	2307922,59
н105	566860,43	2307929,45
н106	566905,55	2307927,06
н107	566948,95	2307914,89
н1	566967,65	2307913,57
н108	566109,14	2307951,91
н109	566115,24	2307960,91
н110	566111,38	2307972,75
н111	566103,14	2307974,89
н112	566083,16	2307966,81
н113	566079,24	2307954,58
н114	566081,81	2307943,29

н108	566109,14	2307951,91
н115	566466,87	2308020,43
н116	566464,41	2308027,62
н117	566440,03	2308050,76
н118	566427,68	2308054,74
н119	566407,71	2308048,30
н120	566406,36	2308041,77
н121	566420,88	2308025,35
н122	566457,57	2308013,42
н115	566466,87	2308020,43
н123	566580,69	2308225,81
н124	566580,15	2308234,12
н125	566561,09	2308243,24
н126	566544,23	2308233,77
н127	566544,43	2308220,22
н128	566556,44	2308214,79
н129	566570,87	2308216,99
н123	566580,69	2308225,81
н130	566623,54	2308126,84
н131	566631,86	2308139,07
н132	566632,93	2308151,92
н133	566614,00	2308172,97
н134	566603,71	2308172,28
н135	566585,16	2308155,01

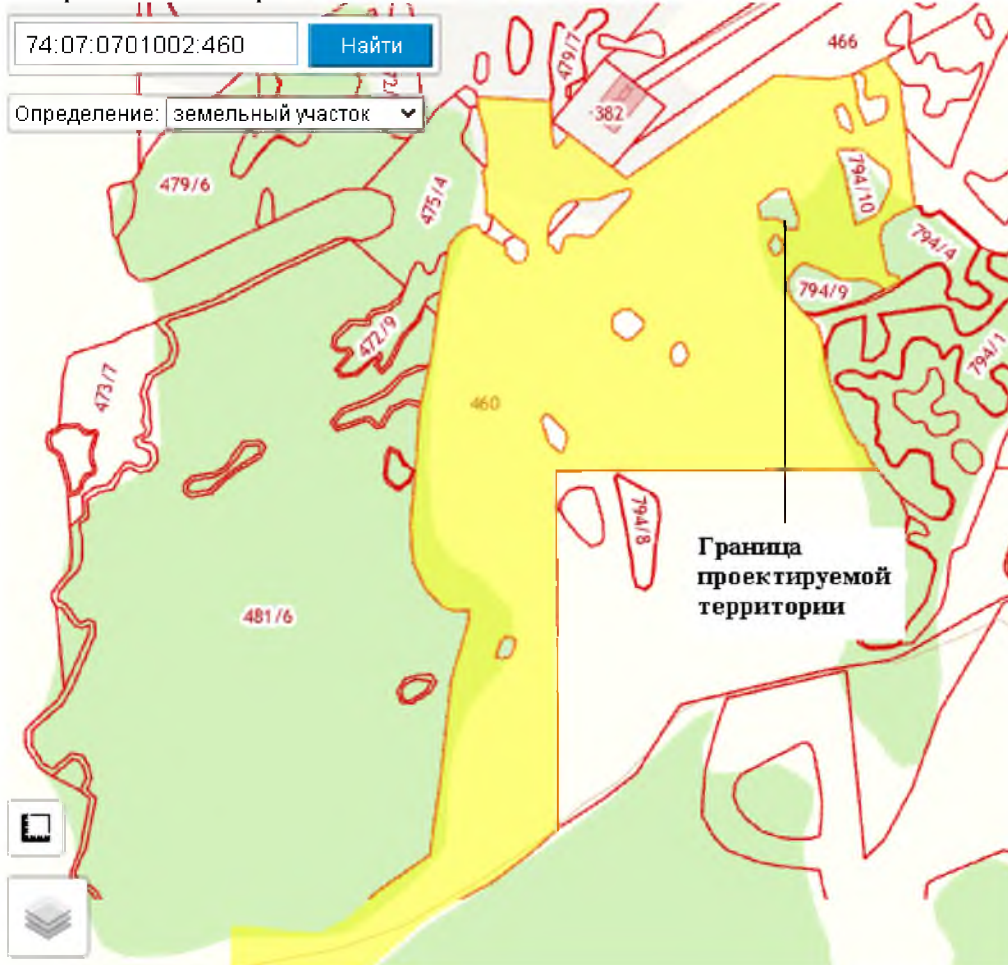
н136	566583,70	2308143,78
н137	566597,34	2308126,27
н138	566614,38	2308122,90
н130	566623,54	2308126,84
н139	566750,05	2308374,56
н140	566750,32	2308380,89
н141	566737,01	2308388,65
н142	566723,66	2308386,82
н143	566716,93	2308376,96
н144	566725,35	2308369,86
н145	566735,52	2308366,93
н139	566750,05	2308374,56
н146	566797,55	2308046,78
н147	566804,75	2308061,17
н148	566805,26	2308099,69
н149	566817,48	2308129,15
н150	566822,78	2308149,84
н151	566819,11	2308153,94
н152	566808,67	2308150,90
н153	566769,09	2308113,07
н154	566749,99	2308096,88
н155	566745,79	2308087,24
н156	566749,76	2308063,25
н157	566745,98	2308049,64
н158	566722,58	2308042,97



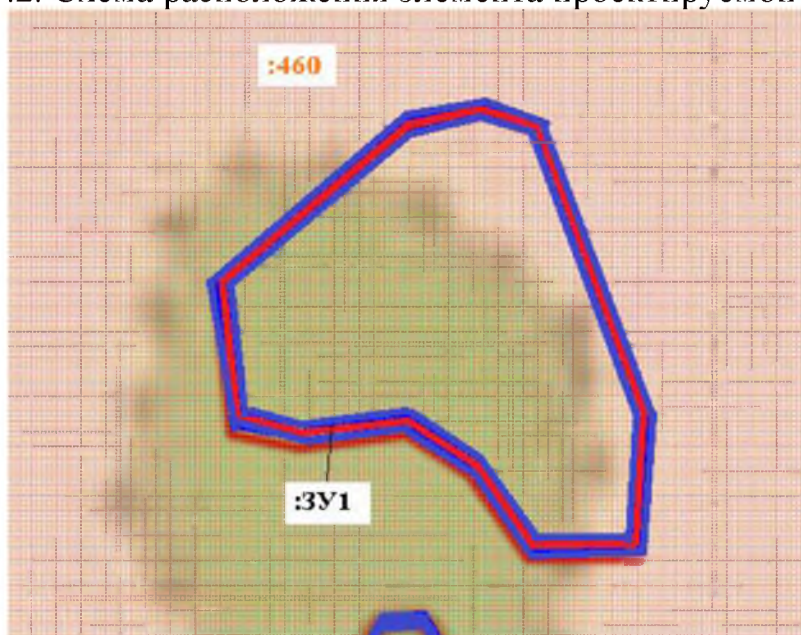
н159	566721,56	2308036,18
н160	566732,34	2308031,00
н161	566735,35	2308023,09
н162	566761,91	2308023,84
н163	566781,67	2308032,09
н146	566797,55	2308046,78
н164	566778,83	2308413,11
н165	566759,44	2308411,76
н166	566759,36	2308401,18
н165	566759,44	2308411,76
н164	566778,83	2308413,11
н167	566884,64	2308474,73
н168	566886,92	2308479,29
н169	566886,09	2308511,45
н170	566869,35	2308530,91
н171	566853,67	2308552,19
н172	566840,22	2308557,24
н173	566824,88	2308556,09
н174	566790,99	2308540,75
н175	566780,29	2308530,29
н176	566766,24	2308502,03
н177	566853,78	2308483,50
н178	566880,02	2308473,19
н167	566884,64	2308474,73

н179	566775,86	2308367,01
н180	566777,29	2308378,21
н181	566771,37	2308387,35
н180	566777,29	2308378,21
н179	566775,86	2308367,01
н182	566787,22	2308351,90
н183	566777,31	2308352,90
н182	566787,22	2308351,90
н184	566782,05	2308412,05
н185	566779,13	2308413,13
н186	н187	н186
н187	н188	н187
н188	н189	н188
н189	н190	н189
н190	н191	н190
н191	н192	н191
н192	н186	н192

6.9.1. Чертеж межевания территории перераспределяемого земельного участка с кадастровым номером 74:07:0701002:460



6.9.2. Схема расположения элемента проектируемой территории



**Условные обозначения**

- граница перераспределения
- граница существующих в ГКН участков
- граница перераспределяемого участка

6.10. Земельный участок с условным номером :ЗУ1, образованный путем перераспределения земельного участка с кадастровым номером 74:07:0701002:465 площадью 13056 кв.м. с разрешенным использованием – недропользование, находящийся в аренде у АО «ЮГК» с не разграниченными землями, находящимися в государственной и (или) муниципальной собственности. Площадь прирезки составляет 1210 кв. м. Конфигурация прирезаемого участка и его местоположение не позволяет сформировать для использования самостоятельный земельный участок для других целей и предоставить данный участок без проведения торгов.

Характеристики образуемого земельного участка и ведомость координат представлены в Таблицах № 19 и №20.

Таблица № 19

Обозначение участка	Кадастровый номер исходного земельного участка	Разрешенное использование	Территориальная зона согласно Правилам землепользования и застройки	Площадь образуемого земельного участка, кв.м.
:ЗУ1	74:07:0701002:465	Недропользование	П (производственная зона)	14266

Таблица № 20

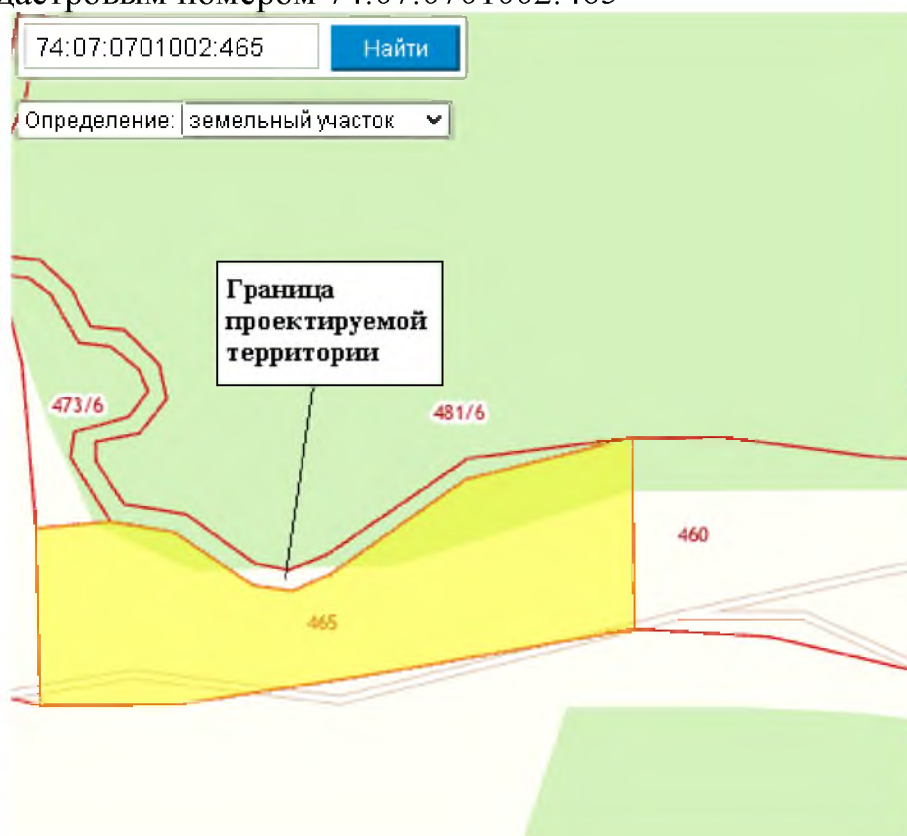
Обозначение характерных точек границы	Координаты ,м	
	X	Y
1	2	3
н1	565622,20	2307338,99
Н2	565625,15	2307367,14
Н3	565606,82	2307392,80
Н4	565604,31	2307405,39
Н5	565610,08	2307419,77
Н6	565646,20	2307472,49
Н7	565653,93	2307533,57

H8	565638,16	2307471,41
H9	565602,86	2307421,25
H10	565596,57	2307406,98
H11	565598,56	2307392,24
H12	565618,50	2307362,40
H1	565622,20	2307338,99
h13	567220,05	2306702,06
h14	567225,19	2306723,56
h15	567225,99	2306739,67
h16	567225,23	2306750,89
h17	567230,25	2306771,05
h18	567233,13	2306794,20
h19	566276,97	2306696,41
h20	566275,56	2306661,78
h21	566277,03	2306626,27
h22	566279,66	2306613,64
h13	567220,05	2306702,06
h23	566889,60	2308151,31
h24	567176,94	2308563,00
h25	567178,75	2308589,35
h26	567177,90	2308614,71
h27	567170,99	2308640,57
h28	567170,28	2308669,42
h29	567174,82	2308684,81
h30	567181,19	2308691,72
h31	567167,08	2308748,37

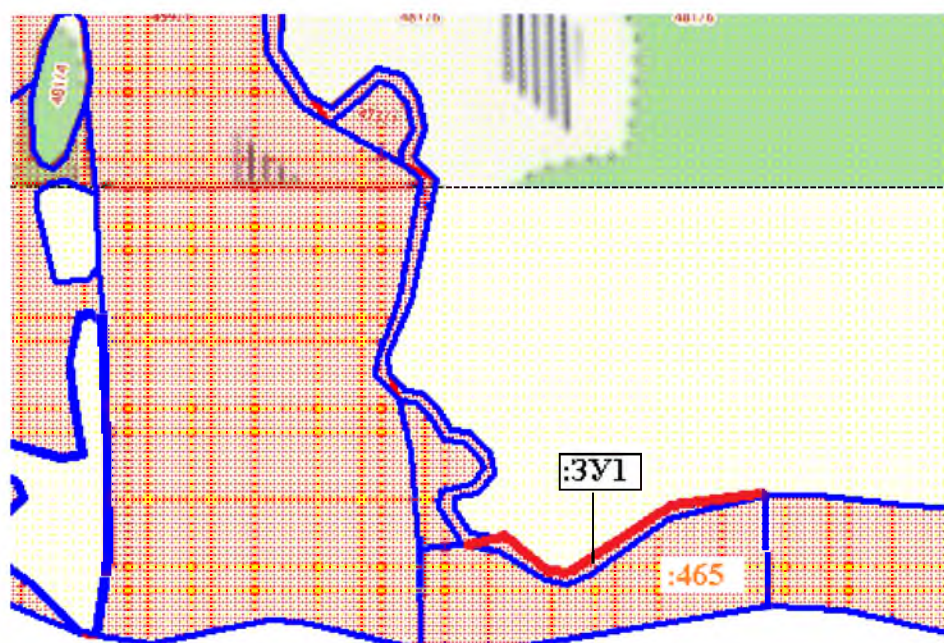
н32	567099,77	2308671,11
н33	567052,27	2308584,13
н34	567067,15	2308586,90
н35	567099,53	2308587,38
н36	567104,35	2308578,50
н37	567095,15	2308566,86
н38	567071,09	2308550,73
н39	567060,90	2308548,03
н40	567051,45	2308553,00
н41	567048,52	2308578,57
н42	567031,56	2308551,56
н43	567008,05	2308503,67
н44	567004,34	2308497,83
н45	566996,98	2308461,54
н46	567002,90	2308376,81
н47	566839,06	2308145,17
н48	566856,86	2308123,27
н23	566889,60	2308151,31
н49	567142,54	2308590,15
н50	567142,69	2308608,90
н51	567134,80	2308623,70
н52	567121,54	2308626,92
н53	567112,23	2308622,09
н54	567109,86	2308609,70
н55	567121,69	2308587,71
н56	567134,51	2308585,34

н49	567142,54	2308590,15
н57	565619,81	2307311,13
н1	565622,20	2307338,99
н12	565618,50	2307362,40
н11	565598,56	2307392,24
н10	565596,57	2307406,98
н9	565602,86	2307421,25
н8	565638,16	2307471,41
н7	565653,93	2307533,57
н58	565582,53	2307534,78
н59	565565,29	2307436,18
н60	565554,07	2307363,34
н61	565553,67	2307312,69
н57	565619,81	2307311,13




6.10.1. Чертеж межевания территории перераспределяемого земельного участка с кадастровым номером 74:07:0701002:465



6.10.2. Схема расположения элемента проектируемой территории



#### Условные обозначения

-  граница перераспределения
-  граница существующих в ГКН участков
-  граница перераспределяемого участка



6.11. Земельный участок с условным номером :ЗУ1, образованный путем перераспределения земельного участка с кадастровым номером 74:07:0701002:474 площадью 230000 кв.м. с разрешенным использованием – для сельскохозяйственного назначения, находящийся в собственности у АО «ЮГК» с не разграниченными землями, находящимися в государственной и (или) муниципальной собственности. Площадь прирезки составляет 2486 кв.м. Конфигурация прирезаемого участка и его местоположение не позволяет сформировать для использования самостоятельный земельный участок для других целей и предоставить данный участок без проведения торгов.

Характеристики образуемого земельного участка и ведомость координат представлены в Таблицах № 21 и №22.

Таблица № 21

Обозначение участка	Кадастровый номер исходного земельного участка	Разрешенное использование	Территориальная зона согласно Правилам землепользования и застройки	Площадь образуемого земельного участка, кв.м.
:ЗУ1	74:07:0701002:474	Для сельскохозяйственного назначения	С1 (зона сельскохозяйственного назначения)	232486

Таблица № 22

Обозначение характерных точек границы	Координаты, м	
	X	Y
1	2	3
н1	566836,09	2309171,40
н2	566841,40	2309177,98
н3	566830,89	2309180,71
н4	566804,23	2309177,07
н5	566784,35	2309178,58
н6	566753,40	2309195,82
н7	566727,43	2309193,99

н8	566669,21	2309175,44
н9	566604,76	2309163,66
н10	566595,86	2309154,50
н11	566596,51	2309135,01
н12	566602,79	2309125,72
н13	566626,04	2309115,95
н14	566643,23	2309101,40
н15	566650,86	2309097,54
н16	566663,47	2309099,53
н17	566721,49	2309131,80
н18	566766,76	2309146,91
н1	566836,09	2309171,40
н19	566834,35	2309173,27
н20	566832,77	2309177,35
н21	566804,88	2309173,02
н22	566783,01	2309175,52
н23	566753,62	2309191,98
н24	566729,18	2309190,49
н25	566672,49	2309173,25
н26	566607,35	2309161,02
н27	566598,77	2309153,66
н28	566599,50	2309136,78
н29	566605,66	2309127,61
н30	566627,77	2309117,89
н31	566649,79	2309101,35
н32	566662,75	2309102,80

н33	566720,53	2309133,41
н19	566834,35	2309173,27
н34	566795,81	2308593,49
н35	566797,02	2308604,25
н36	566785,22	2308608,87
н37	566783,47	2308619,51
н38	566790,18	2308634,28
н39	566740,29	2308690,87
н40	566731,25	2308697,08
н41	566737,60	2308689,48
н42	566786,38	2308633,32
н43	566780,09	2308618,69
н44	566782,87	2308606,29
н45	566794,30	2308600,97
н34	566795,81	2308593,49
н46	566724,04	2308714,75
н47	566719,94	2308734,34
н48	566727,57	2308750,18
н49	566774,54	2308794,38
н50	566766,25	2308795,42
н51	566741,85	2308772,24
н52	566723,45	2308750,14
н53	566717,18	2308737,50
н54	566720,90	2308716,73
н46	566724,04	2308714,75

н55	566438,99	2308990,88
н56	566431,85	2308992,03
н57	566395,95	2308984,73
н58	566331,85	2308987,35
н59	566284,08	2308991,87
н60	566282,30	2308989,66
н61	566331,93	2308984,83
н62	566398,22	2308981,57
н55	566438,99	2308990,88
н63	566609,14	2308867,04
н64	566610,06	2308870,36
н65	566591,53	2308867,35
н66	566572,04	2308853,95
н67	566574,98	2308852,44
н68	566592,44	2308865,07
н63	566609,14	2308867,04
н63	566609,14	2308867,04
н64	566610,06	2308870,36
н65	566591,53	2308867,35
н66	566572,04	2308853,95
н67	566574,98	2308852,44
н68	566592,44	2308865,07
н63	566609,14	2308867,04
н63	566609,14	2308867,04
н64	566610,06	2308870,36
н65	566591,53	2308867,35

н66	566572,04	2308853,95
н67	566574,98	2308852,44
н68	566592,44	2308865,07
н63	566609,14	2308867,04
н63	566609,14	2308867,04
н69	566382,94	2308864,36
н70	566394,77	2308877,16
н71	566394,59	2308889,26
н72	566369,53	2308906,43
н73	566365,21	2308912,42
н74	566367,42	2308926,37
н75	566378,48	2308945,89
н76	566374,67	2308957,93
н77	566351,76	2308963,04
н78	566335,69	2308960,18
н79	566337,99	2308956,75
н80	566351,95	2308959,05
н81	566371,66	2308953,55
н82	566373,59	2308943,25
н83	566362,35	2308921,44
н84	566362,28	2308907,28
н85	566371,24	2308899,79
н86	566391,16	2308887,56
н87	566391,57	2308877,90
н88	566379,07	2308867,24
н69	566382,94	2308864,36

н89	566921,18	2308578,84
н90	566883,65	2308614,62
н91	566858,69	2308642,05
н92	566858,57	2308650,71
н93	566883,02	2308657,57
н94	567044,15	2308724,22
н95	567083,87	2308748,63
н96	567078,92	2308790,81
н97	567063,92	2308828,14
н98	567049,72	2308836,59
н99	567023,78	2308832,60
н100	566960,95	2308808,20
н101	566897,57	2308772,25
н102	566857,51	2308747,10
н103	566844,72	2308732,47
н104	566836,99	2308717,92
н105	566837,14	2308707,81
н106	566849,76	2308684,52
н107	566850,73	2308679,84
н108	566843,44	2308672,88
н109	566835,50	2308672,40
н110	566799,32	2308701,47
н111	566767,42	2308734,94
н112	566875,26	2308816,69
н113	566998,49	2308906,97
н114	566992,37	2308930,35

н115	566943,26	2309004,00
н116	566936,05	2309027,73
н117	566929,06	2309037,01
н118	566896,91	2309057,29
н119	566889,40	2309067,72
н120	566891,70	2309073,97
н121	566907,17	2309076,23
н122	566952,20	2309083,21
н123	567038,84	2309109,04
н124	566977,60	2309279,23
н125	566439,55	2309118,65
н126	566448,06	2309108,82
н127	566460,71	2309099,80
н128	566478,81	2309071,20
н129	566489,64	2309031,76
н130	566498,39	2309009,76
н55	566438,99	2308990,88
н62	566398,22	2308981,57
н61	566331,93	2308984,83
н60	566282,30	2308989,66
н131	566258,03	2308989,19
н132	566236,89	2308942,76
н133	566252,73	2308942,75
н134	566282,82	2308954,00
н135	566301,51	2308960,07
н78	566335,69	2308960,18

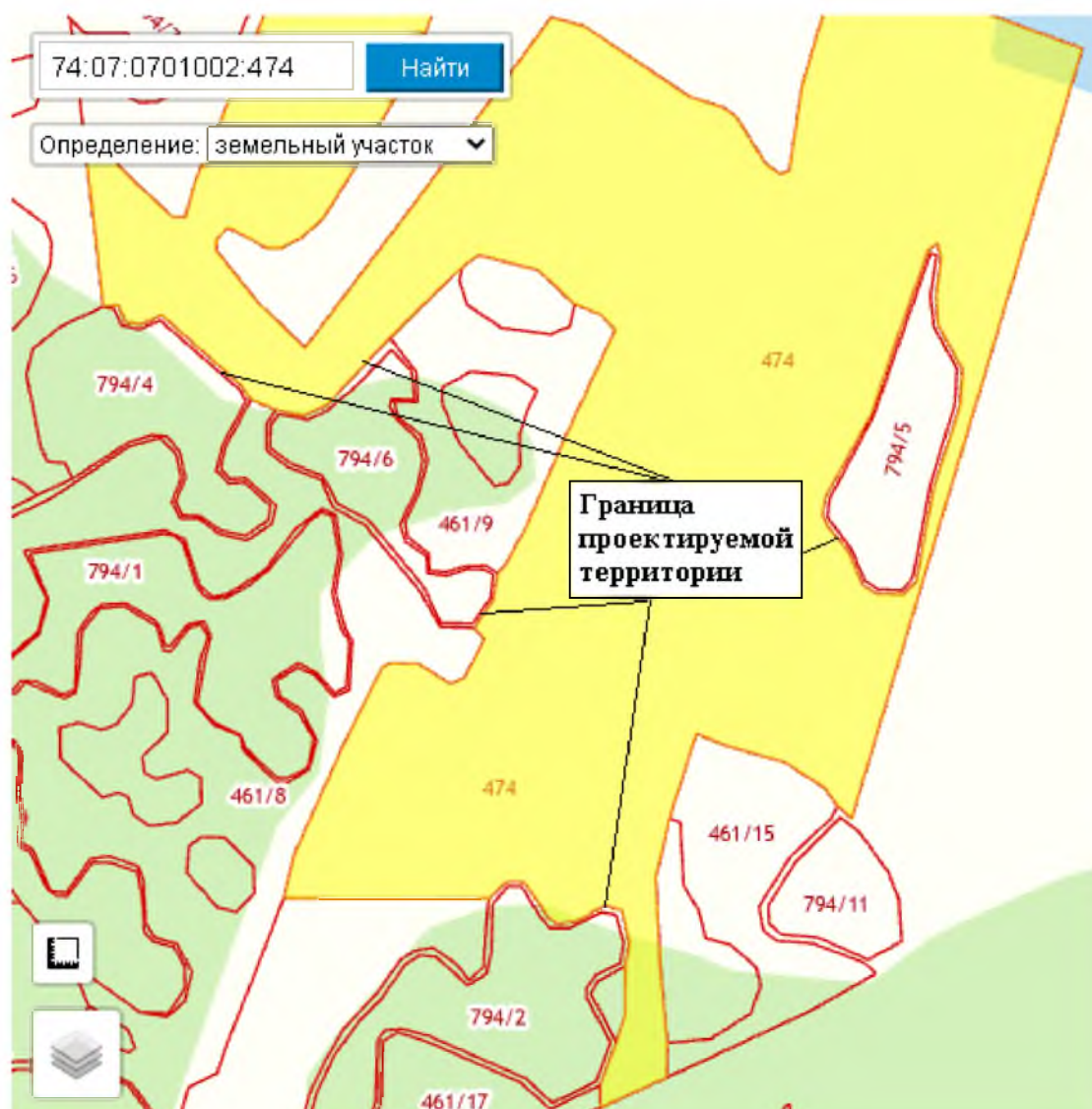
н77	566351,76	2308963,04
н76	566374,67	2308957,93
н75	566378,48	2308945,89
н74	566367,42	2308926,37
н73	566365,21	2308912,42
н72	566369,53	2308906,43
н71	566394,59	2308889,26
н70	566394,77	2308877,16
н69	566382,94	2308864,36
н136	566382,41	2308775,30
н137	566382,93	2308720,60
н138	566414,27	2308728,37
н139	566487,81	2308761,33
н140	566543,75	2308788,94
н141	566547,37	2308795,52
н142	566547,10	2308814,14
н143	566532,79	2308837,21
н144	566537,30	2308847,52
н145	566564,10	2308860,95
н66	566572,04	2308853,95
н65	566591,53	2308867,35
н64	566610,06	2308870,36
н146	566616,83	2308876,12
н147	566642,88	2308890,26
н148	566706,99	2308918,18
н149	566780,61	2308952,37
н150	566791,22	2308941,93



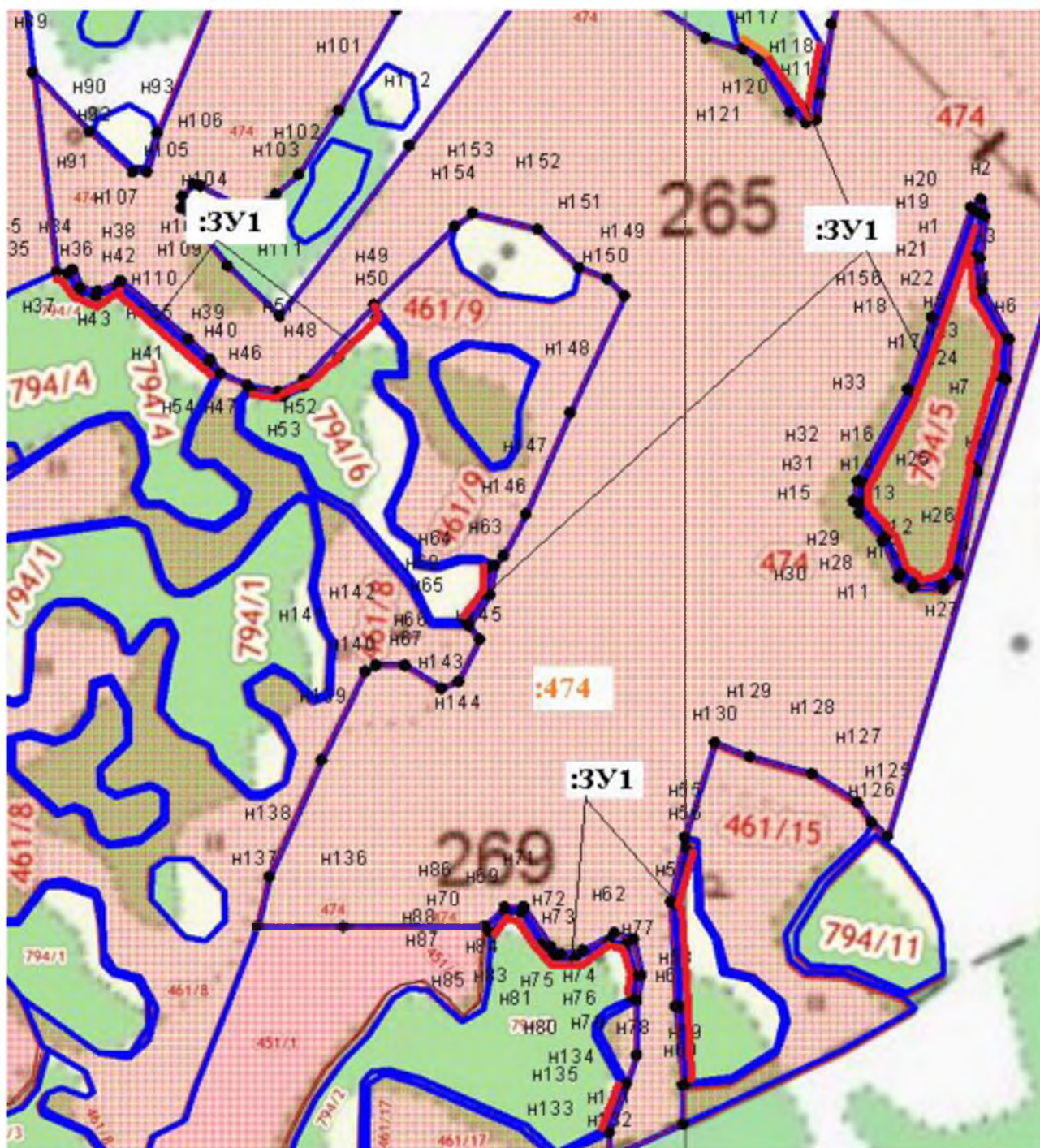
н151	566798,24	2308923,75
н152	566822,19	2308897,98
н153	566832,48	2308856,39
н154	566824,14	2308844,92
н49	566774,54	2308794,38
н48	566727,57	2308750,18
н47	566719,94	2308734,34
н46	566724,04	2308714,75
н40	566731,25	2308697,08
н39	566740,29	2308690,87
н155	566753,03	2308676,66
н38	566790,18	2308634,28
н37	566783,47	2308619,51
н36	566785,22	2308608,87
н35	566797,02	2308604,25
н34	566795,81	2308593,49
н89	566921,18	2308578,84
н1	566836,09	2309171,40
н2	566841,40	2309177,98
н3	566830,89	2309180,71
н4	566804,23	2309177,07
н5	566784,35	2309178,58
н6	566753,40	2309195,82
н7	566727,43	2309193,99
н8	566669,21	2309175,44
н9	566604,76	2309163,66

н10	566595,86	2309154,50
н11	566596,51	2309135,01
н12	566602,79	2309125,72
н13	566626,04	2309115,95
н14	566643,23	2309101,40
н15	566650,86	2309097,54
н16	566663,47	2309099,53
н17	566721,49	2309131,80
н156	566766,72	2309146,91
н1	566836,09	2309171,40




6.11.1. Чертеж межевания территории перераспределяемого земельного участка с кадастровым номером 74:07:0701002:474



### 6.11.2. Схема расположения элемента проектируемой территории



#### Условные обозначения

-  граница перераспределения
-  граница существующих в ГКН участков
-  граница перераспределяемого участка



6.12. Земельный участок с условным номером :ЗУ1, образованный путем перераспределения земельного участка с кадастровым номером 74:07:0701002:347 площадью 7000000 кв.м. с разрешенным использованием – в целях разведки и добычи полезных ископаемых, находящийся в аренде у ОАО «Еткульзолото» с не разграниченными землями, находящимися в государственной и (или) муниципальной собственности. Участок является единым землепользованием, прирезка осуществляется к входящим в его состав земельным участкам с кадастровыми номерами 74:07:0701002:348 и 74:07:0701002:350. Площадь прирезки составляет 1830 кв.м. Конфигурация прирезаемых участков и его местоположение не позволяет сформировать для использования самостоятельный земельный участок для других целей и предоставить данный участок без проведения торгов.

Характеристики образуемого земельного участка и ведомость координат представлены в Таблицах № 23 и №24.

Таблица № 23

Обозначение участка	Кадастровый номер исходного земельного участка	Разрешенное использование	Территориальная зона согласно Правилам землепользования и застройки	Площадь образуемого земельного участка, кв.м.
:ЗУ1	74:07:0701002:347	в целях разведки и добычи полезных ископаемых	П (производственная зона)	701830

Таблица № 24

Обозначение характерных точек границы	Координаты ,м	
	X	Y
н1	568363,61	2306839,15
н2	568374,99	2306938,07
н3	568365,57	2306937,19
н4	568365,20	2306933,68
н5	568354,54	2306936,17
н6	568105,69	2306913,02

Обозначение характерных точек границы	Координаты ,м	
	X	Y
1	2	3
н1	568363,61	2306839,15
н2	568374,99	2306938,07
н3	568365,57	2306937,19
н4	568365,20	2306933,68
н5	568354,54	2306936,17
н6	568105,69	2306913,02
н7	567843,15	2306889,88
н8	568257,39	2306758,54
н1	568363,61	2306839,15
н9	568493,80	2307555,82
н10	568490,31	2307684,27
н11	568489,63	2307709,90
н12	568489,01	2307732,87
н13	568468,37	2307875,10
н14	568439,26	2307928,87
н15	568380,21	2307957,89
н16	568321,09	2307956,76
н17	568321,10	2307955,74
н18	568319,08	2307943,75
н19	568317,07	2307935,75
н20	568317,06	2307924,75

н21	568320,05	2307920,75
н22	568325,03	2307909,74
н23	568332,03	2307905,73
н24	568340,01	2307891,72
н25	568340,00	2307881,72
н26	568328,98	2307869,74
н27	568314,98	2307869,75
н28	568291,00	2307876,79
н29	568264,02	2307890,82
н30	568245,02	2307891,85
н31	568232,02	2307887,86
н32	568226,03	2307892,87
н33	568220,02	2307891,88
н34	568216,03	2307893,89
н35	568210,03	2307894,90
н36	568206,03	2307895,90
н37	568202,03	2307897,91
н38	568199,04	2307900,91
н39	568197,05	2307904,91
н40	568196,05	2307908,91
н41	568196,06	2307918,91
н42	568195,07	2307922,92
н43	568191,09	2307941,92
н44	568189,10	2307945,92
н45	568188,11	2307949,92
н46	568184,12	2307957,93
н47	568183,13	2307961,92

н48	568179,13	2307969,94
н49	568176,14	2307973,94
н50	568173,15	2307978,95
н51	568164,17	2307991,96
н52	568160,17	2307993,96
н53	568153,18	2307999,97
н54	568149,18	2308001,97
н55	568145,18	2308004,98
н56	568140,19	2308005,98
н57	568135,19	2308005,99
н58	568131,19	2308004,00
н59	568127,19	2307999,99
н60	568125,17	2307996,01
н61	568124,17	2307991,01
н62	568125,17	2307987,01
н63	568129,16	2307982,00
н64	568136,15	2307973,98
н65	568138,14	2307969,99
н66	568143,13	2307960,97
н67	568144,12	2307956,98
н68	568144,11	2307951,98
н69	568142,11	2307946,99
н70	568139,11	2307942,99
н71	568136,10	2307939,98
н72	568132,10	2307938,00
н73	568128,09	2307937,00
н74	568124,09	2307935,01



н75	568108,09	2307935,04
н76	568104,10	2307932,04
н77	568097,09	2307925,04
н78	568093,07	2307916,05
н79	568093,06	2307905,05
н80	568092,05	2307901,06
н81	568093,05	2307896,05
н82	568102,03	2307884,05
н83	568110,02	2307878,03
н84	568113,02	2307875,03
н85	568117,02	2307873,03
н86	568122,02	2307873,02
н87	568126,01	2307874,00
н88	568129,02	2307877,00
н89	568131,02	2307881,00
н90	568131,03	2307886,00
н91	568128,03	2307889,00
н92	568126,04	2307893,00
н93	568124,05	2307901,01
н94	568124,06	2307906,01
н95	568125,06	2307910,01
н96	568134,08	2307923,00
н97	568139,08	2307925,99
н98	568144,09	2307927,99
н99	568152,08	2307925,96
н100	568158,07	2307919,96
н101	568163,06	2307910,96

н102	568165,05	2307905,96
н103	568168,03	2307887,95
н104	568168,02	2307882,95
н105	568167,01	2307878,95
н106	568165,00	2307873,95
н107	568163,00	2307865,96
н108	568160,99	2307861,96
н109	568158,98	2307853,95
н110	568158,97	2307848,95
н111	568153,95	2307831,97
н112	568153,94	2307820,98
н113	568154,93	2307816,97
н114	568154,93	2307811,97
н115	568156,91	2307800,97
н116	568160,90	2307797,97
н117	568164,92	2307801,96
н118	568164,90	2307794,96
н119	568169,86	2307760,95
н120	568173,84	2307747,95
н121	568189,83	2307742,92
н122	568204,83	2307742,90
н123	568219,82	2307732,88
н124	568223,79	2307716,88
н125	568225,77	2307704,88
н126	568223,72	2307703,24
н127	568262,61	2307703,08
н128	568442,84	2307678,96

н129	568435,92	2307612,57
н130	568438,63	2307614,60
н131	568442,63	2307616,59
н132	568447,64	2307617,58
н133	568456,62	2307610,57
н134	568461,62	2307610,56
н135	568464,61	2307607,56
н136	568467,61	2307603,55
н137	568468,60	2307599,56
н138	568471,58	2307586,55
н139	568475,56	2307570,55
н140	568477,56	2307566,55
н141	568484,55	2307556,52
н142	568490,54	2307554,53
н9	568493,80	2307555,82
н143	568143,60	2308039,83
н144	568074,37	2308084,37
н145	568070,33	2308080,61
н146	568067,31	2308067,61
н147	568072,29	2308058,60
н148	568082,26	2308046,58
н149	568093,24	2308037,55
н150	568109,24	2308036,51
н151	568124,24	2308039,48
н152	568136,24	2308040,46
н153	568142,65	2308040,44

н143	568143,60	2308039,83
н1	568363,61	2306839,15
н154	568411,98	2307259,73
н155	568422,15	2307329,79
н156	568498,11	2307396,04
н157	568497,86	2307405,15
н158	568492,35	2307412,53
н159	568483,38	2307432,54
н160	568485,38	2307435,53
н161	568489,39	2307443,53
н162	568489,40	2307448,53
н163	568490,41	2307458,53
н164	568488,43	2307467,53
н165	568488,44	2307472,53
н166	568487,44	2307476,53
н167	568487,44	2307481,53
н168	568486,72	2307486,69
н169	568485,47	2307495,53
н170	568482,49	2307510,54
н171	568482,49	2307515,54
н172	568480,50	2307524,54
н173	568476,51	2307528,55
н174	568472,91	2307529,27
н175	568471,51	2307529,55
н176	568467,51	2307527,56
н177	568452,50	2307516,58

н178	568443,49	2307507,59
н179	568440,48	2307503,59
н180	568434,47	2307497,60
н181	568431,46	2307493,60
н182	568428,47	2307490,61
н183	568426,46	2307486,61
н184	568425,46	2307485,62
н185	568422,92	2307487,79
н4	568365,20	2306933,68
н186	567972,40	2307025,31
н187	567994,48	2307166,58
н188	568152,84	2307312,43
н189	568166,68	2307493,94
н190	568089,90	2307716,03
н191	568047,85	2307745,12
н192	568040,60	2307750,31
н193	568064,24	2307795,16
н194	568030,94	2307814,14
н195	568001,97	2307831,17
н196	567984,98	2307838,20
н197	567961,01	2307852,23
н198	567942,01	2307860,25
н199	567926,03	2307874,27
н200	567908,05	2307882,31
н201	567895,07	2307891,31
н202	567899,05	2307894,31
н203	567901,07	2307899,31

н204	567905,08	2307907,31
н205	567908,09	2307912,31
н206	567911,10	2307916,30
н207	567914,10	2307919,30
н208	567925,10	2307926,28
н209	567930,11	2307932,27
н210	567935,11	2307936,27
н211	567939,12	2307938,27
н212	567944,11	2307939,25
н213	567949,12	2307939,24
н214	567953,12	2307938,24
н215	567957,11	2307936,23
н216	567961,11	2307933,23
н217	567975,10	2307922,22
н218	567980,10	2307923,21
н219	567983,10	2307926,20
н220	567983,10	2307931,20
н221	567981,11	2307935,19
н222	567978,12	2307938,21
н223	567973,13	2307941,22
н224	567969,12	2307943,22
н225	567966,14	2307949,22
н226	567969,14	2307953,22
н227	567997,15	2307960,18
н228	568018,16	2307976,15
н229	568027,17	2307985,13
н230	568029,18	2307989,14

н231	568028,18	2307993,14
н232	568020,19	2307995,15
н233	568014,19	2307995,15
н234	568003,18	2307990,16
н235	567995,17	2307982,18
н236	567985,17	2307976,20
н237	567981,16	2307975,20
н238	567977,16	2307973,21
н239	567973,16	2307972,22
н240	567963,16	2307972,23
н241	567949,17	2307977,25
н242	567946,18	2307980,25
н243	567944,19	2307985,25
н244	567941,19	2307989,25
н245	567939,20	2307993,25
н246	567936,20	2307997,26
н247	567932,19	2308000,26
н248	567928,19	2308002,28
н249	567923,21	2308002,28
н250	567919,20	2307999,28
н251	567916,20	2307995,29
н252	567915,19	2307991,29
н253	567916,19	2307987,29
н254	567926,16	2307969,28
н255	567927,15	2307965,28
н256	567927,15	2307960,28
н257	567925,14	2307951,28

н258	567923,13	2307947,28
н259	567920,13	2307943,29
н260	567917,13	2307940,28
н261	567909,12	2307934,30
н262	567897,10	2307927,32
н263	567893,11	2307924,32
н264	567888,10	2307921,32
н265	567876,10	2307915,35
н266	567871,09	2307913,35
н267	567867,08	2307911,36
н268	567862,09	2307909,36
н269	567860,08	2307906,37
н270	567856,08	2307906,37
н271	567845,09	2307908,39
н272	567825,10	2307919,41
н273	567836,10	2307920,40
н274	567838,11	2307925,40
н275	567838,11	2307930,40
н276	567833,14	2307939,40
н277	567824,14	2307948,41
н278	567808,15	2307948,43
н279	567795,15	2307946,45
н280	567792,14	2307939,46
н281	567792,15	2307942,46
н282	567781,15	2307950,48
н283	567760,16	2307952,50
н284	567750,15	2307947,52



н285	567742,12	2307928,53
н286	567737,10	2307914,54
н287	567726,11	2307908,55
н288	567705,11	2307913,57
н289	567689,14	2307930,60
н290	567671,16	2307944,63
н291	567665,17	2307953,63
н292	567668,19	2307960,61
н293	567667,19	2307967,63
н294	567658,19	2307969,64
н295	567648,20	2307973,66
н296	567645,22	2307982,65
н297	567653,22	2307985,64
н298	567666,22	2307988,62
н299	567669,23	2307991,63
н300	567671,24	2307996,62
н301	567669,23	2308000,63
н302	567664,24	2308001,64
н303	567652,25	2308004,65
н304	567636,25	2308008,67
н305	567619,25	2308009,69
н306	567614,25	2308008,70
н307	567602,25	2308005,71
н308	567590,25	2307999,74
н309	567586,25	2307999,74
н310	567580,26	2308015,75
н311	567567,32	2308035,71

н312	567564,31	2308042,72
н313	567554,32	2308044,75
н314	567544,32	2308044,76
н315	567530,32	2308050,80
н316	567524,34	2308056,82
н317	567522,35	2308059,82
н318	567521,35	2308063,81
н319	567522,36	2308068,82
н320	567524,38	2308072,82
н321	567533,41	2308083,80
н322	567549,43	2308095,76
н323	567548,41	2308091,76
н324	567555,39	2308082,74
н325	567564,37	2308074,73
н326	567572,38	2308074,70
н327	567582,38	2308076,68
н328	567588,40	2308081,66
н329	567591,41	2308086,67
н330	567591,43	2308096,67
н331	567592,45	2308104,66
н332	567594,47	2308111,66
н333	567601,48	2308120,64
н334	567607,50	2308126,63
н335	567610,51	2308132,62
н336	567611,53	2308139,62
н337	567611,54	2308147,63
н338	567614,55	2308152,62

н339	567619,54	2308152,60
н340	567646,57	2308161,54
н341	567679,59	2308171,47
н342	567694,59	2308174,44
н343	567707,59	2308174,41
н344	567729,57	2308166,36
н345	567754,52	2308151,30
н346	567770,50	2308143,27
н347	567778,51	2308141,25
н348	567783,51	2308141,24
н349	567785,50	2308142,24
н350	567783,52	2308146,24
н351	567771,54	2308157,25
н352	567747,57	2308171,32
н353	567695,63	2308190,44
н354	567664,65	2308201,50
н355	567655,68	2308209,52
н356	567653,69	2308218,52
н357	567656,71	2308225,52
н358	567664,72	2308228,50
н359	567673,72	2308228,49
н360	567686,69	2308221,46
н361	567697,68	2308214,42
н362	567705,67	2308211,42
н363	567713,67	2308211,39
н364	567717,68	2308216,38
н365	567715,69	2308223,39

н366	567713,72	2308231,39
н367	567716,73	2308237,39
н368	567720,73	2308238,37
н369	567728,73	2308237,36
н370	567737,71	2308232,34
н371	567744,71	2308232,32
н372	567746,72	2308234,32
н373	567746,73	2308238,32
н374	567747,73	2308240,32
н375	567750,72	2308240,31
н376	567755,73	2308239,30
н377	567769,71	2308231,26
н378	567782,67	2308216,24
н379	567799,62	2308195,20
н380	567809,61	2308189,18
н381	567816,59	2308187,17
н382	567820,59	2308187,16
н383	567824,60	2308189,15
н384	567828,62	2308193,13
н385	567829,62	2308198,14
н386	567827,64	2308206,14
н387	567823,66	2308211,15
н388	567818,67	2308219,16
н389	567816,68	2308226,16
н390	567818,71	2308231,16
н391	567825,71	2308236,15
н392	567830,71	2308236,13

н393	567836,71	2308234,11
н394	567844,69	2308227,11
н395	567853,68	2308224,08
н396	567857,26	2308224,07
н397	567778,57	2308274,71
н398	567688,54	2308399,33
н399	567752,66	2308566,64
н400	567613,05	2308627,05
н401	567462,39	2308336,94
н402	567326,76	2308075,68
н403	567304,50	2307867,26
н404	567343,02	2307808,77
н405	567660,62	2307326,81
н406	567891,51	2307628,55
н407	568014,87	2307512,62
н408	568143,35	2307407,06
н409	567963,04	2307135,82
н410	567936,92	2307119,76
н411	567781,67	2307193,74
н412	567666,03	2307318,14
н413	567778,18	2306996,63
н414	567739,18	2306931,68
н415	567789,32	2306906,95
н8	568257,39	2306758,54
н1	568363,61	2306839,15
н416	568013,77	2307685,17

н417	568004,78	2307689,17
н418	567992,79	2307697,20
н419	567989,80	2307704,20
н420	567981,81	2307709,20
н421	567980,80	2307704,21
н422	567975,80	2307702,22
н423	567971,80	2307703,22
н424	567966,80	2307703,22
н425	567962,80	2307702,23
н426	567958,80	2307703,24
н427	567953,81	2307702,25
н428	567941,80	2307696,26
н429	567936,79	2307694,27
н430	567932,79	2307692,27
н431	567924,78	2307686,27
н432	567916,78	2307682,30
н433	567910,30	2307681,67
н434	567906,79	2307684,31
н435	567904,79	2307688,31
н436	567907,81	2307701,31
н437	567899,83	2307717,32
н438	567891,83	2307719,33
н439	567886,84	2307720,33
н440	567882,84	2307722,35
н441	567879,84	2307727,33
н442	567880,85	2307731,35
н443	567882,86	2307735,34

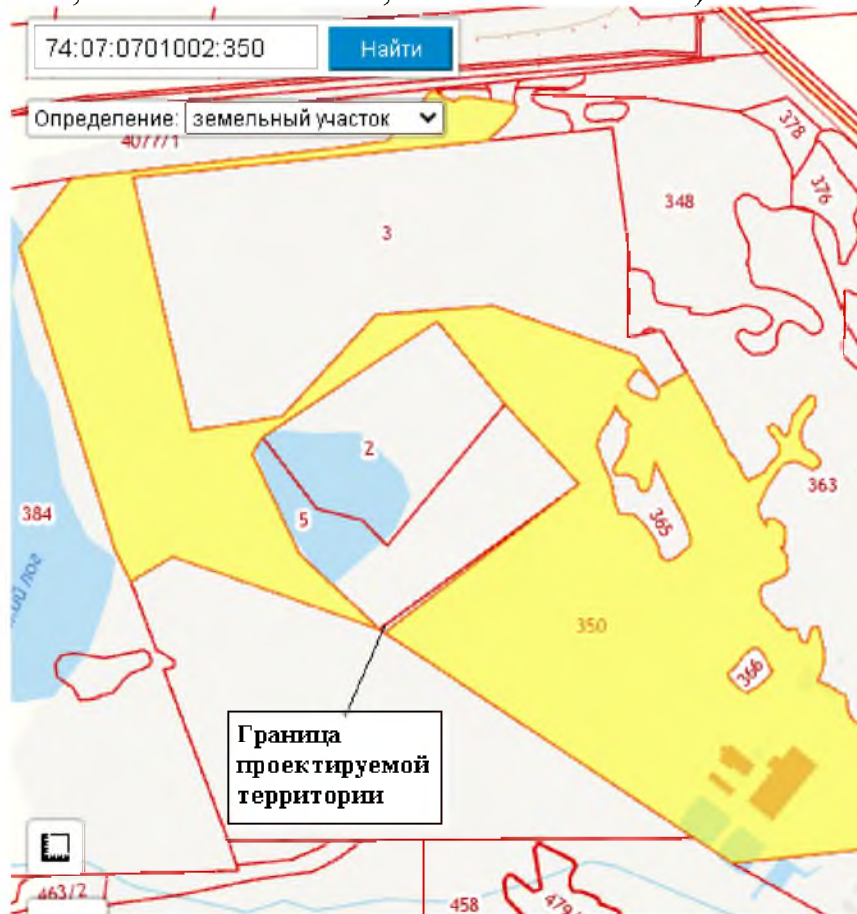
н444	567887,86	2307738,33
н445	567893,86	2307740,32
н446	567903,87	2307742,32
н447	567908,86	2307742,31
н448	567926,87	2307746,28
н449	567899,88	2307759,32
н450	567873,91	2307771,36
н451	567841,94	2307789,39
н452	567827,94	2307795,41
н453	567808,95	2307801,43
н454	567796,96	2307801,45
н455	567786,94	2307790,47
н456	567778,93	2307780,48
н457	567771,91	2307765,49
н458	567778,89	2307754,49
н459	567797,89	2307750,46
н460	567813,87	2307740,43
н461	567829,86	2307728,42
н462	567843,83	2307713,39
н463	567844,81	2307696,40
н464	567845,80	2307690,39
н465	567858,79	2307684,38
н466	567887,78	2307679,34
н467	567901,77	2307675,31
н468	567918,76	2307667,29
н469	567936,75	2307660,27
н470	567950,74	2307655,26

н471	567969,75	2307660,23
н472	567986,76	2307672,21
н473	568003,77	2307681,18
н416	568013,77	2307685,17
н474	567626,09	2307883,69
н475	567635,10	2307894,67
н476	567638,10	2307899,67
н477	567637,12	2307907,67
н478	567630,12	2307914,68
н479	567616,13	2307920,70
н480	567602,15	2307929,72
н481	567592,14	2307922,73
н482	567577,12	2307905,74
н483	567568,10	2307889,76
н484	567577,08	2307874,76
н485	567590,07	2307862,74
н486	567599,06	2307859,72
н487	567611,07	2307873,71
н474	567626,09	2307883,69
н488	568065,81	2307715,09
н489	568068,81	2307719,09
н490	568066,82	2307726,09
н491	568058,84	2307735,10
н492	568047,08	2307744,85
н493	568036,86	2307751,14

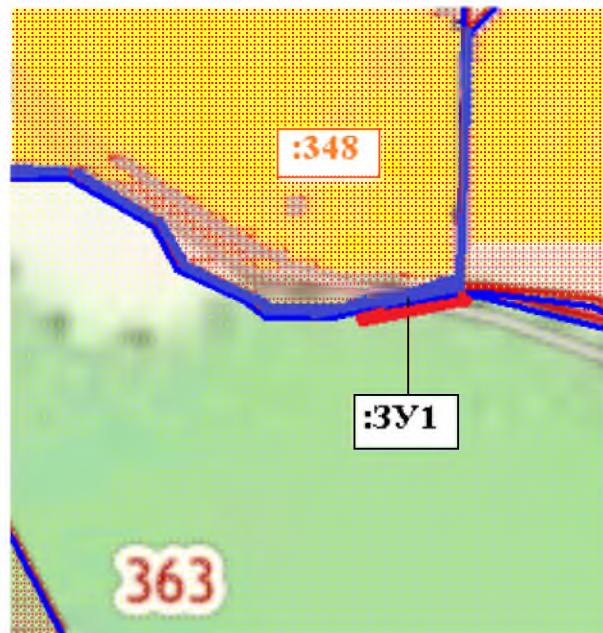
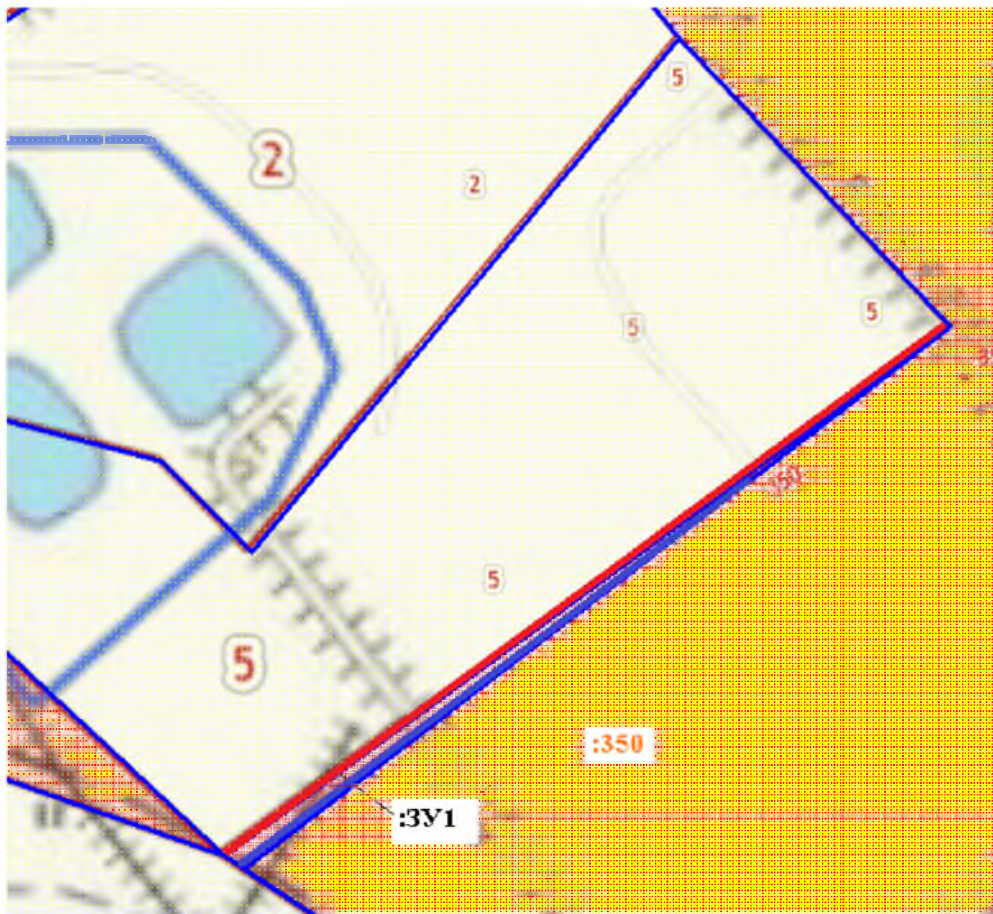


н494	568028,86	2307751,14
н495	568022,85	2307748,15
н496	568022,84	2307736,15
н497	568034,80	2307709,14
н498	568043,80	2307702,13
н499	568052,80	2307705,11
н488	568065,81	2307715,09




6.12.1. Чертеж межевания территории перераспределяемого земельного участка с кадастровым номером 74:07:0701002:347 (входящие участки 74:07:0701002:348, 74:07:0701002:349, 74:07:0701002:350)



6.12.2. Схема расположения элемента проектируемой территории



**Условные обозначения**

-  граница перераспределения
-  граница существующих в ГКН участков
-  граница перераспределяемого участка

6.13. Земельный участок с условным номером :ЗУ1, образованный путем перераспределения земельного участка с кадастровым номером 74:07:0701002:3 площадью 234081 кв.м. с разрешенным использованием – в целях разведки и добычи полезных ископаемых, находящийся в аренде у ОАО «Еткульзолото» с не разграниченными землями, находящимися в государственной и (или) муниципальной собственности. Площадь прирезки составляет 164 кв.м. Конфигурация прирезаемого участка и его местоположение не позволяет сформировать для использования самостоятельный земельный участок для других целей и предоставить данный участок без проведения торгов.

Характеристики образуемого земельного участка и ведомость координат представлены в Таблицах №25 и №26.

Таблица № 25

Обозначение участка	Кадастровый номер исходного земельного участка	Разрешенное использование	Территориальная зона согласно Правилам землепользования и застройки	Площадь образуемого земельного участка, кв.м.
:ЗУ1	74:07:0701002:3	в целях разведки и добычи полезных ископаемых	П (производственная зона)	234245

Таблица № 26

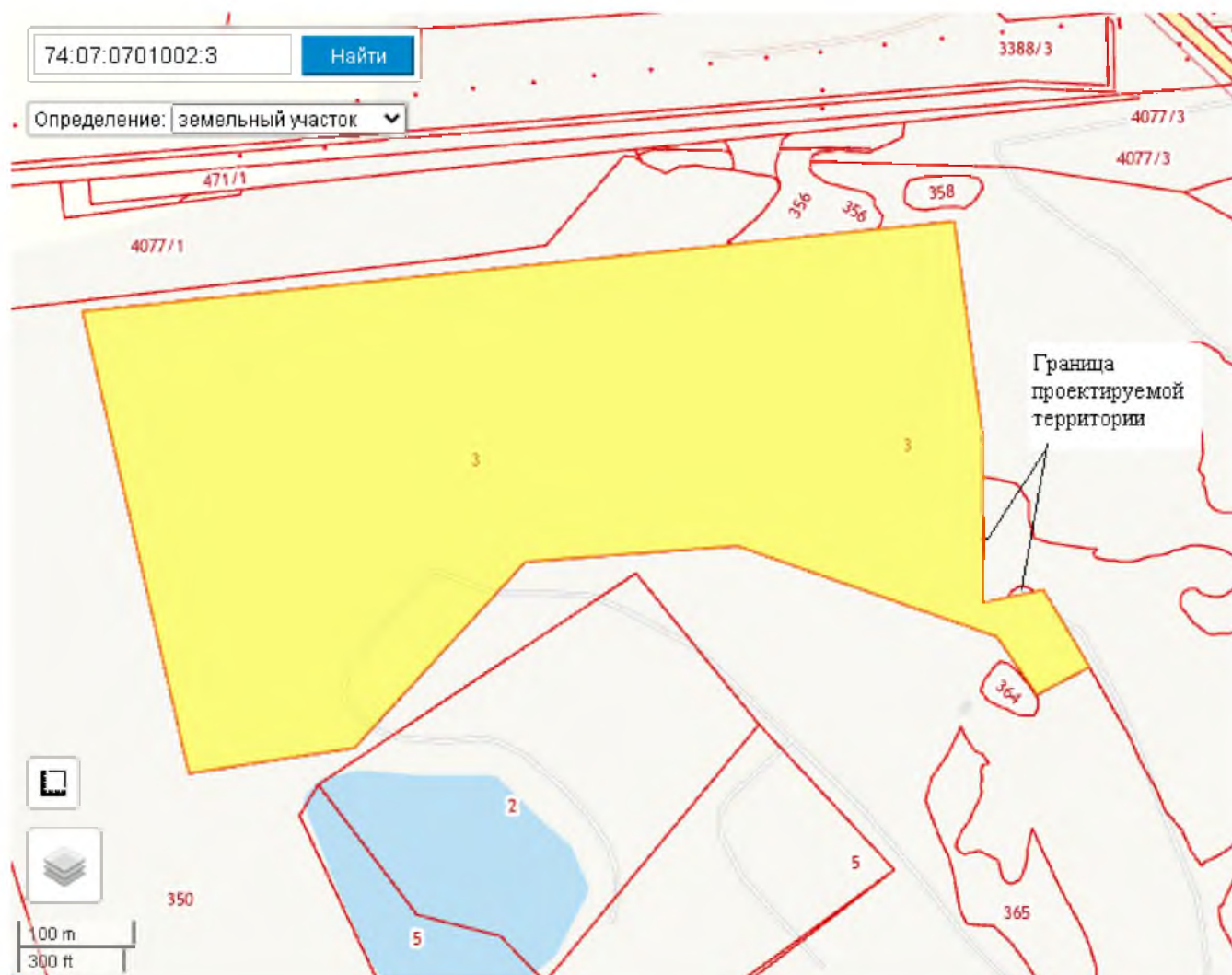
Обозначение характерных точек границы	Координаты, м	
	X	Y
1	2	3
н1	568128,26	2307727,77
н2	568132,96	2307735,83
н3	568131,76	2307742,90
н4	568127,94	2307747,49
н5	568123,49	2307726,19
н1	568128,26	2307727,77

н6	568193,29	2307703,37
н7	568189,50	2307704,98
н8	568158,18	2307705,19
н9	568153,65	2307703,53
н6	568193,29	2307703,37
н1	568128,26	2307727,77
н2	568132,96	2307735,83
н3	568131,76	2307742,90
н4	568127,94	2307747,49
н5	568123,49	2307726,19
н1	568128,26	2307727,77
н6	568193,29	2307703,37
н7	568189,50	2307704,98
н8	568158,18	2307705,19
н9	568153,65	2307703,53
н6	568193,29	2307703,37
н10	568365,40	2306933,68
н11	568443,04	2307678,96
н12	568262,81	2307703,09
н13	568118,79	2307703,67
н14	568129,62	2307755,53
н15	568064,44	2307795,16
н16	568040,80	2307750,31
н17	568090,10	2307716,03
н18	568166,88	2307493,95

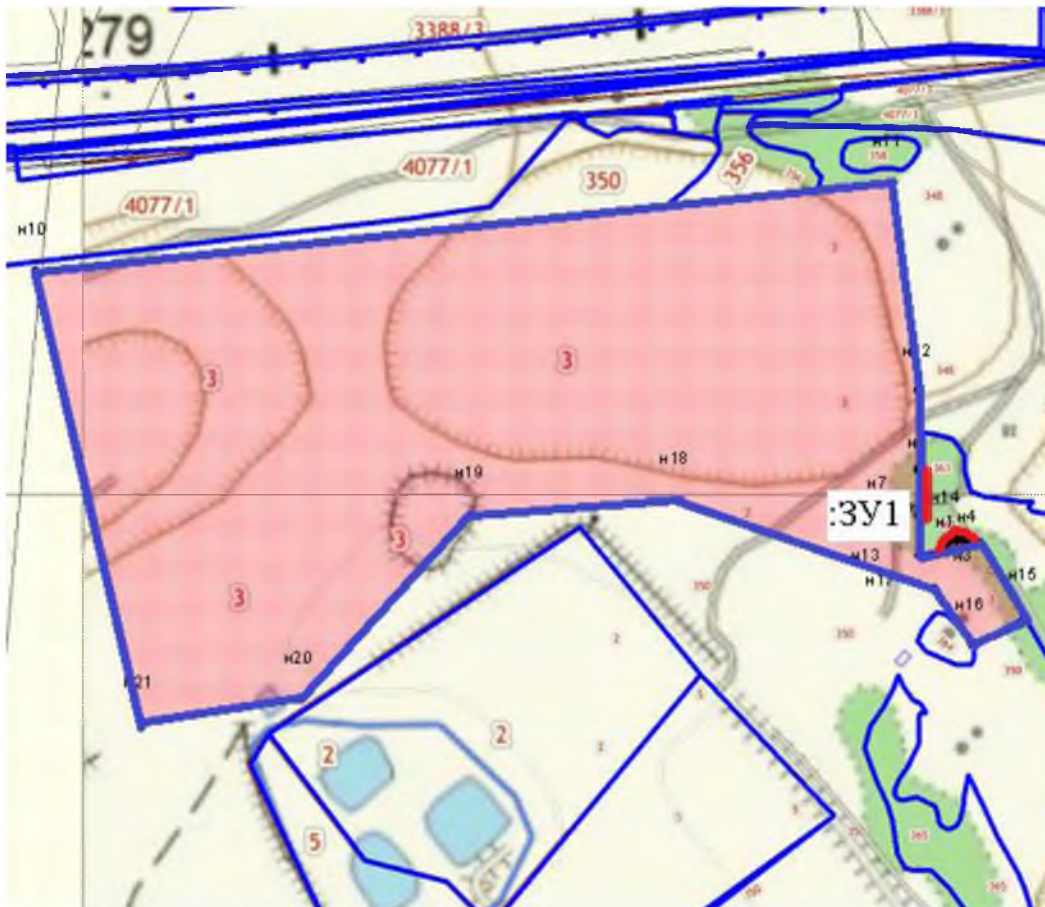
н19	568153,04	2307312,43
н20	567994,68	2307166,58
н21	567972,60	2307025,31
н10	568365,40	2306933,68






6.13.1. Чертеж межевания территории перераспределяемого земельного участка с кадастровым номером 74:07:0701002:3



### 6.13.2. Схема расположения элемента проектируемой территории



#### Условные обозначения

-  граница перераспределения
-  граница существующих в ГКН участков
-  граница перераспределяемого участка



6.14. Земельный участок с условным номером :ЗУ1, образованный путем перераспределения земельного участка с кадастровым номером 74:07:0701002:378 площадью 6431 кв.м. с разрешенным использованием – для разведки и добычи полезных ископаемых, находящийся в аренде у в аренде у ОАО «Еткульзолото» с не разграниченными землями, находящимися в государственной и (или) муниципальной собственности. Площадь прирезки составляет 3 кв.м. Конфигурация прирезаемого участка и его местоположение не позволяет сформировать для использования самостоятельный земельный участок для других целей и предоставить данный участок без проведения торгов.

Характеристики образуемого земельного участка и ведомость координат представлены в Таблицах № 27 и №28.

Таблица № 27

Обозначение участка	Кадастровый номер исходного земельного участка	Разрешенное использование	Территориальная зона согласно Правилам землепользования и застройки	Площадь образуемого земельного участка, кв.м.
:ЗУ1	74:07:0701002:378	для разведки и добычи полезных ископаемых	П (производственная зона)	6434

Таблица № 28

Обозначение характерных точек границы	Координаты ,м	
	X	Y
1	2	3
Н1	568490.6496	2307950.2604
Н2	568438.9801	2308005.8706
Н3	568438.1600	2308002.6005
Н4	568430.1395	2307996.5995
Н5	568420.1200	2307994.6299
Н6	568408.1396	2307988.6404
Н7	568404.1304	2307985.6503

H8	568399.1302	2307983.6599
H9	568395.1200	2307980.6605
H10	568391.0997	2307978.6598
H11	568385.9005	2307975.6098
H12	568367.1600	2307961.7395
H13	568364.0894	2307958.6998
H14	568362.6000	2307957.5895
H15	568380.2399	2307957.9097
H16	568439.2595	2307928.8998
H17	568468.3804	2307875.1390
H1	568490.6496	2307950.2604




6.14.1. Чертеж межевания территории перераспределяемого земельного участка с кадастровым номером 74:07:0701002:378



6.14.2. Схема расположения элемента проектируемой территории



Условные обозначения:

-  - граница перераспределения
-  - границы существующих в ГКН участков
-  - граница перераспределяемого участка

6.15. Земельный участок с условным номером :ЗУ1, образованный путем перераспределения земельного участка с кадастровым номером 74:07:0701002:376 площадью 10082 кв.м. с разрешенным использованием – для разведки и добычи полезных ископаемых, находящийся в аренде у в аренде у ОАО «Еткульзолото» с не разграниченными землями, находящимися в государственной и (или) муниципальной собственности. Площадь прирезки составляет 75кв.м. Конфигурация прирезаемого участка и его местоположение не позволяет сформировать для использования самостоятельный земельный участок для других целей и предоставить данный участок без проведения торгов.

Характеристики образуемого земельного участка и ведомость координат представлены в Таблицах № 29 и №30.

Таблица № 29

Обозначение участка	Кадастровый номер исходного земельного участка	Разрешенное использование	Территориальная зона согласно Правилам землепользования и застройки	Площадь образуемого земельного участка, кв.м.
:ЗУ1	74:07:0701002:376	для разведки и добычи полезных ископаемых	П (производственная зона)	10157

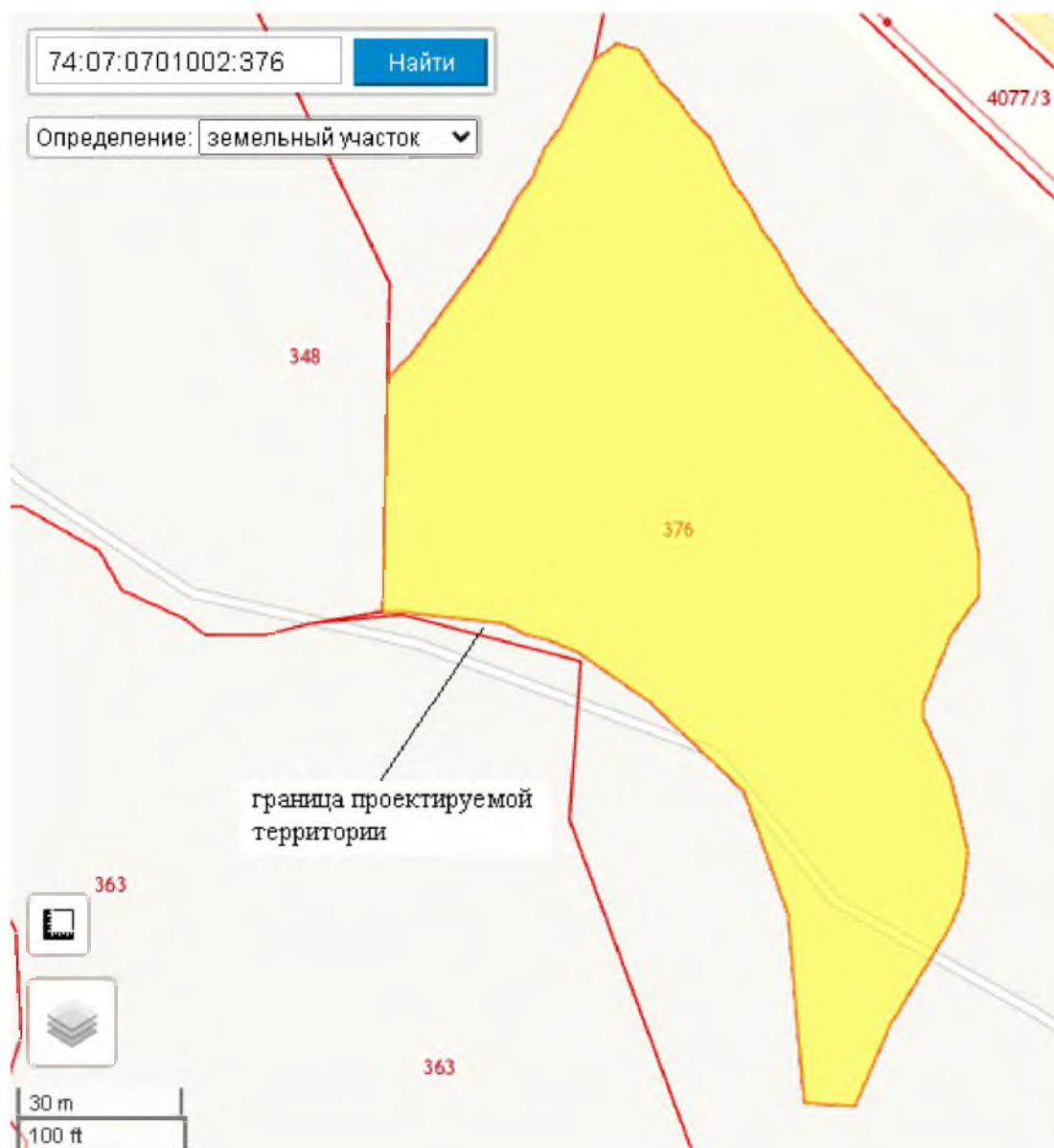
Таблица № 30

Обозначение характерных точек границы	Координаты ,м	
	X	Y
1	2	3
н1	568321,09	2307956,76
н2	568321,14	2307960,94
н3	568319,11	2307978,80
н4	568317,14	2307982,77
н5	568316,14	2307986,78
н6	568314,11	2307991,79
н7	568305,18	2308004,79
н8	568312,38	2307992,45

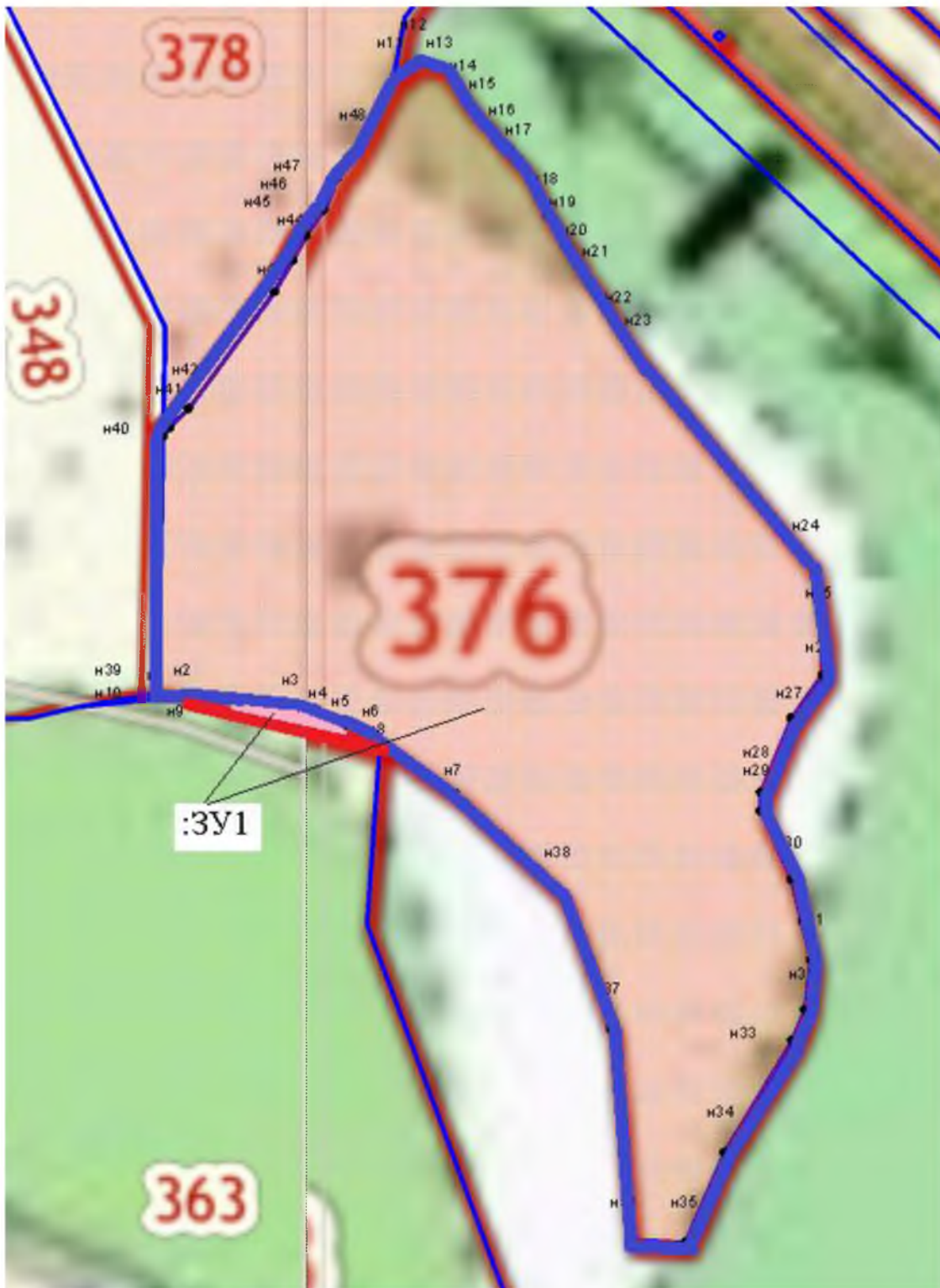
н9	568320,70	2307960,17
н10	568320,37	2307956,79
н1	568321,09	2307956,76
н11	568420,12	2307994,63
н12	568423,11	2307998,64
н13	568422,13	2308002,62
н14	568416,15	2308006,60
н15	568413,13	2308009,63
н16	568409,18	2308012,56
н17	568406,14	2308015,64
н18	568398,16	2308019,64
н19	568394,17	2308022,61
н20	568390,17	2308024,63
н21	568386,11	2308027,68
н22	568379,15	2308031,68
н23	568375,11	2308034,67
н24	568342,24	2308062,03
н25	568331,26	2308064,05
н26	568324,27	2308064,05
н27	568317,25	2308059,06
н28	568305,25	2308054,10
н29	568302,23	2308054,12
н30	568291,26	2308059,10
н31	568278,29	2308062,16
н32	568270,28	2308061,17
н33	568265,25	2308059,18

н34	568247,23	2308048,22
н35	568232,71	2308041,95
н36	568233,22	2308032,78
н37	568267,14	2308029,80
н38	568289,19	2308021,82
н7	568305,18	2308004,79
н6	568314,11	2307991,79
н5	568316,14	2307986,78
н4	568317,14	2307982,77
н3	568319,11	2307978,80
н2	568321,14	2307960,94
н39	568321,12	2307956,80
н40	568362,60	2307957,59
н41	568364,09	2307958,70
н42	568367,16	2307961,74
н43	568385,90	2307975,61
н44	568391,10	2307978,66
н45	568395,12	2307980,66
н46	568399,13	2307983,66
н47	568404,13	2307985,65
н48	568408,14	2307988,64
н11	568420,12	2307994,63

6.15.1. Чертеж межевания территории перераспределяемого земельного участка с кадастровым номером 74:07:0701002:376



6.15.2. Схема расположения элемента проектируемой территории



**Условные обозначения**

- граница перераспределения
- граница существующих в ГКН участков
- граница перераспределяемого участка



6.16. Земельный участок с условным номером :ЗУ1, образованный путем перераспределения земельного участка с кадастровым номером 74:07:0701002:379 площадью 4252 кв.м. с разрешенным использованием – для разведки и добычи полезных ископаемых, находящийся в аренде у ОАО «Еткульзолото» с не разграниченными землями, находящимися в государственной и (или) муниципальной собственности. Площадь прирезки составляет 2167 кв.м. Конфигурация прирезаемого участка и его местоположение не позволяет сформировать для использования самостоятельный земельный участок для других целей и предоставить данный участок без проведения торгов.

Характеристики образуемого земельного участка и ведомость координат представлены в Таблицах № 31 и № 32.

Таблица № 31

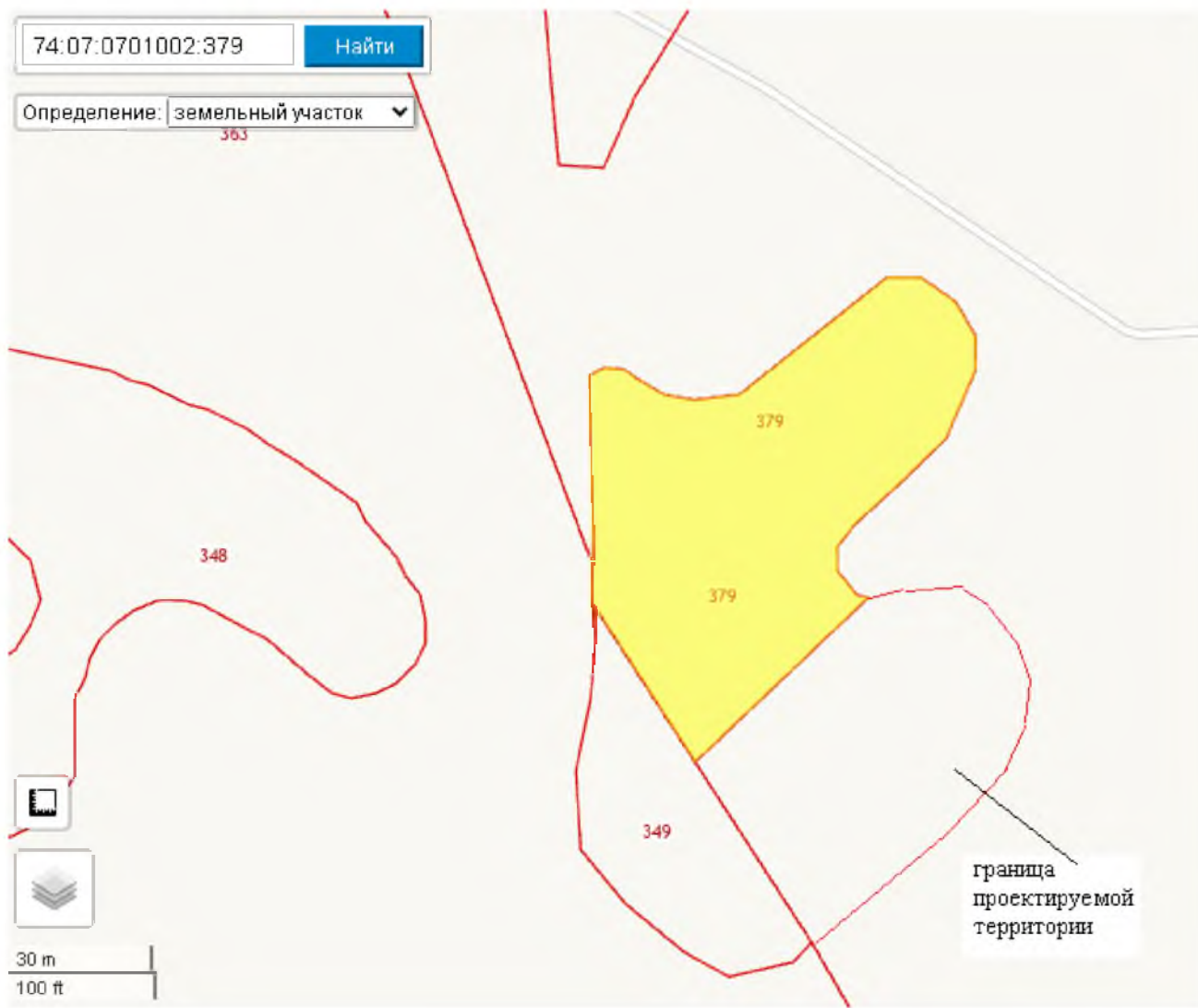
Обозначение участка	Кадастровый номер исходного земельного участка	Разрешенное использование	Территориальная зона согласно Правилам землепользования и застройки	Площадь образуемого земельного участка, кв.м.
:ЗУ1	74:07:0701002:379	для разведки и добычи полезных ископаемых	П (производственная зона)	6419

Таблица № 32

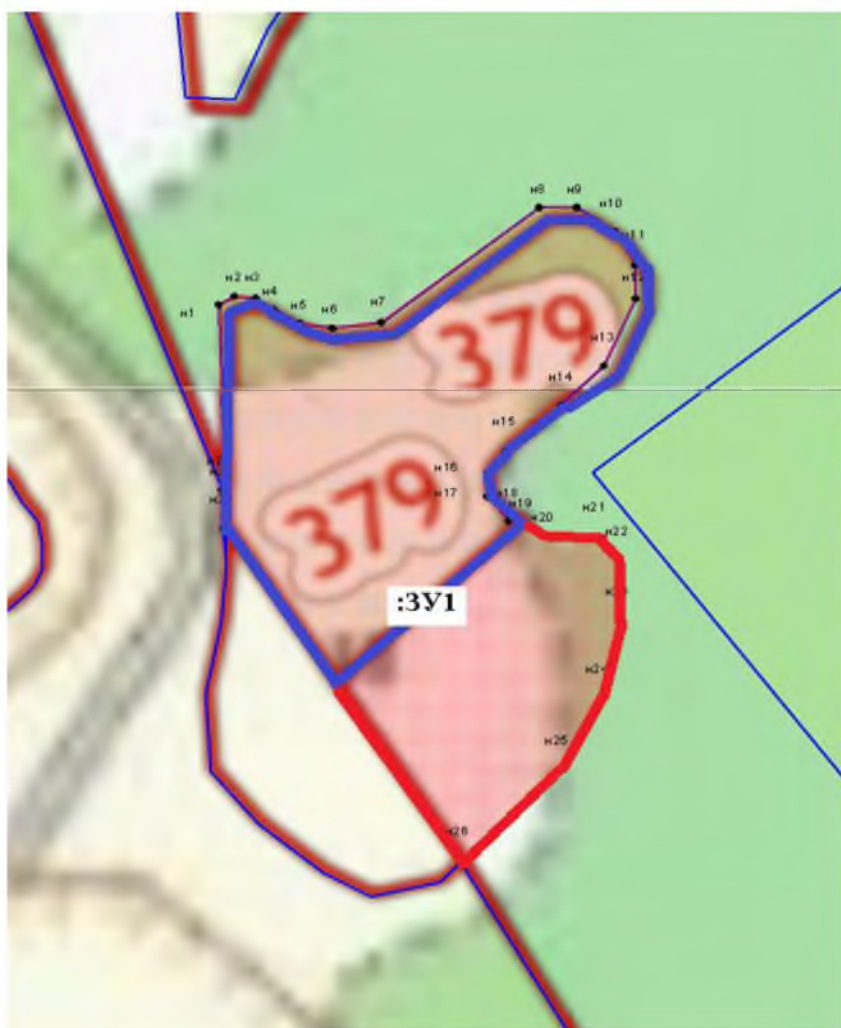
Обозначение характерных точек границы	Координаты, м	
	X	Y
1	2	3
н1	568190,10	2308039,03
н2	568191,85	2308042,06
н3	568191,55	2308046,04
н4	568189,25	2308049,37
н5	568186,27	2308054,38
н6	568185,28	2308060,38
н7	568186,41	2308069,54

н8	568210,36	2308099,31
н9	568210,38	2308106,31
н10	568205,40	2308113,33
н11	568198,41	2308117,36
н12	568191,42	2308117,36
н13	568177,40	2308111,40
н14	568169,31	2308103,38
н15	568159,96	2308093,10
н16	568155,29	2308089,45
н17	568150,32	2308089,48
н18	568145,33	2308093,53
н19	568144,98	2308095,79
н20	568142,23	2308100,32
н21	568141,71	2308110,06
н22	568137,15	2308114,12
н23	568124,77	2308114,32
н24	568108,32	2308110,70
н25	568093,80	2308102,98
н26	568074,37	2308084,38
н27	568143,60	2308039,83
н28	568151,72	2308039,76
н29	568151,71	2308040,24
н1	568190,10	2308039,03

6.16.1. Чертеж межевания территории перераспределяемого земельного участка с кадастровым номером 74:07:0701002:379



6.16.2. Схема расположения элемента проектируемой территории



**Условные обозначения**

- граница перераспределения
- граница существующих в ГКН участков
- граница перераспределяемого участка

6.17. Земельный участок с условным номером :ЗУ1, образованный путем перераспределения земельного участка с кадастровым номером 74:07:0701003:338 площадью 287500 кв.м. с разрешенным использованием – недропользование, находящийся в собственности у ОАО «Еткульзолото» с не разграниченными землями, находящимися в государственной и (или) муниципальной собственности. Площадь прирезки составляет 1461 кв.м. Конфигурация прирезаемого участка и его местоположение не позволяет сформировать для использования самостоятельный земельный участок для других целей и предоставить данный участок без проведения торгов.

Характеристики образуемого земельного участка и ведомость координат представлены в Таблицах № 33 и № 34.

Таблица № 33

Обозначение участка	Кадастровый номер исходного земельного участка	Разрешенное использование	Территориальная зона согласно Правилам землепользования и застройки	Площадь образуемого земельного участка, кв.м.
:ЗУ1	74:07:0701003:338	недропользование	П (производственная зона)	288961

Таблица № 34

Обозначение характерных точек границы	Координаты, м	
	X	Y
1	2	3
н1	568457,21	2308066,99
н2	568512,54	2308313,00
н3	568452,38	2308374,81
н4	568413,04	2308407,22
н5	568380,41	2308444,69
н6	568324,90	2308470,98
н7	568271,40	2308483,75

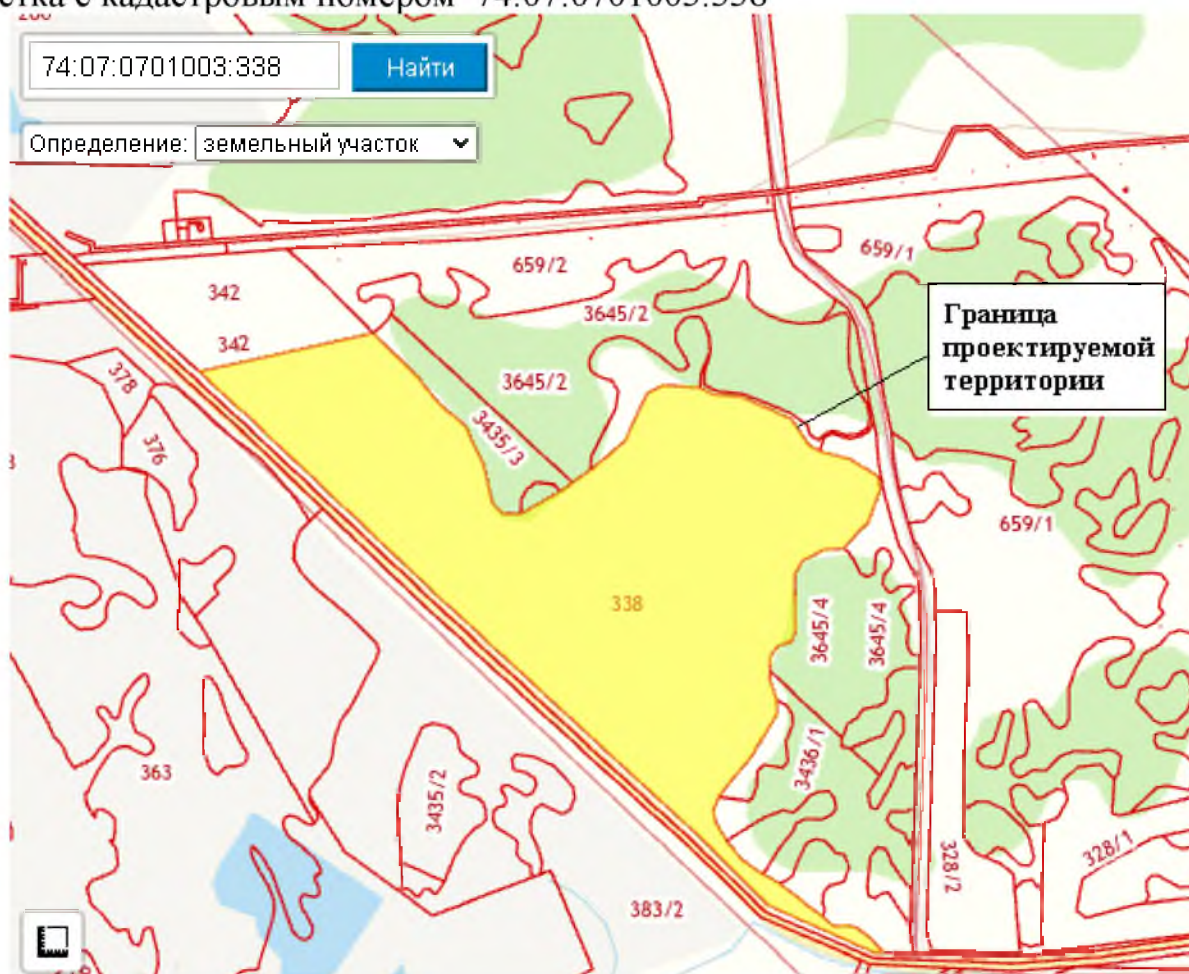
н8	568257,19	2308497,54
н9	568256,80	2308523,74
н10	568288,97	2308578,89
н11	568321,26	2308625,90
н12	568360,81	2308670,76
н13	568429,00	2308703,85
н14	568439,52	2308726,14
н15	568436,50	2308777,61
н16	568440,44	2308783,99
н17	568431,95	2308799,90
н18	568427,38	2308839,88
н19	568400,68	2308905,60
н20	568383,70	2308930,04
н21	568370,21	2308934,24
н22	568362,85	2308945,50
н23	568346,35	2308947,07
н24	568335,32	2308990,28
н25	568310,70	2309030,17
н26	568292,67	2309033,02
н27	568245,49	2309015,61
н28	568209,84	2308981,65
н29	568207,12	2308951,79
н30	568191,71	2308924,00
н31	568172,91	2308912,43
н32	568090,66	2308913,48
н33	568078,53	2308908,78
н34	568070,71	2308887,88

н35	568056,40	2308877,73
н36	568024,79	2308876,36
н37	567994,82	2308886,76
н38	567974,93	2308887,37
н39	567913,57	2308850,77
н40	567876,97	2308819,96
н41	567857,15	2308804,91
н42	567839,36	2308796,82
н43	567821,24	2308800,16
н44	567794,80	2308816,04
н45	567767,80	2308839,14
н46	567747,49	2308868,21
н47	567735,42	2308890,17
н48	567687,96	2308952,72
н49	567674,18	2308968,33
н50	567675,25	2308987,32
н51	567672,33	2309001,74
н52	567654,85	2309022,72
н53	567637,31	2309038,83
н54	567637,59	2309025,79
н55	567648,48	2309001,34
н56	567704,46	2308875,63
н57	567801,19	2308777,98
н58	567909,13	2308659,52
н59	568151,37	2308394,89
н60	568390,62	2308140,31
н1	568457,21	2308066,99

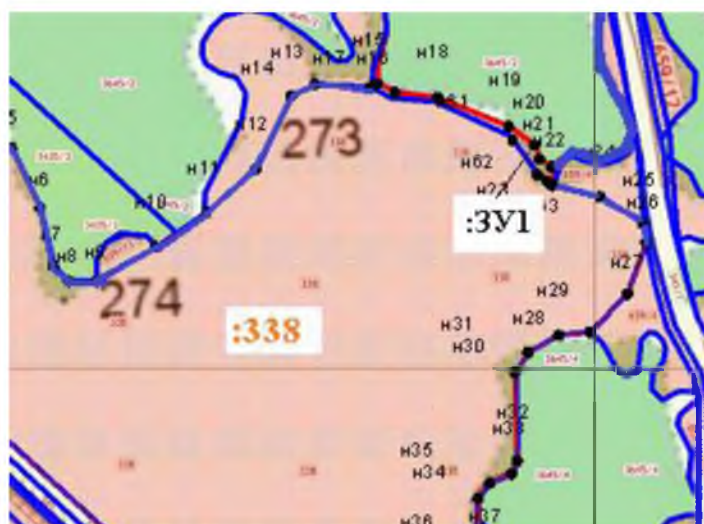
н61	568388,19	2308909,51
н62	568355,60	2308932,29
н63	568350,06	2308941,13
н62	568355,60	2308932,29
н61	568388,19	2308909,51






6.17.1. Чертеж межевания территории перераспределяемого земельного участка с кадастровым номером 74:07:0701003:338



6.17.2. Схема расположения элемента проектируемой территории



#### Условные обозначения

-  граница перераспределения
-  граница существующих в ГКН участков
-  граница перераспределяемого участка

6.18. Земельный участок с условным номером :ЗУ1, образованный путем перераспределения земельного участка с кадастровым номером 74:07:0701003:659 площадью 483000 кв.м. с разрешенным использованием – для сельскохозяйственного использования, находящийся в общей долевой собственности с не разграниченными землями, находящимися в государственной и (или) муниципальной собственности. Площадь прирезки составляет 2867 кв.м. Конфигурация прирезаемого участка и его местоположение не позволяет сформировать для использования самостоятельный земельный участок для других целей и предоставить данный участок без проведения торгов.

Характеристики образуемого земельного участка и ведомость координат представлены в Таблицах № 35 и № 36.

Таблица № 35

Обозначение участка	Кадастровый номер исходного земельного участка	Разрешенное использование	Территориальная зона согласно Правилам землепользования и застройки	Площадь образуемого земельного участка, кв.м.
:ЗУ1	74:07:0701003:659	Для сельскохозяйственного использования	С1 (зона сельскохозяйственного назначения)	485867

Таблица № 36

Обозначение характерных точек границы	Координаты ,м	
	X	Y
1	2	3
н1	568561,79	2308969,07
н2	568548,58	2308987,45
н3	568521,60	2309000,03
н4	568414,59	2309017,64
н5	568388,60	2309023,54

н6	568376,11	2309017,18
н7	568368,81	2309006,69
н8	568364,79	2308990,66
н9	568368,19	2308976,33
н10	568372,62	2308964,95
н11	568366,93	2308953,42
н12	568346,35	2308947,07
н13	568362,85	2308945,50
н14	568369,83	2308952,64
н15	568375,57	2308965,43
н16	568370,00	2308986,41
н17	568371,96	2309003,74
н18	568379,86	2309015,28
н19	568394,00	2309018,30
н20	568415,20	2309013,75
н21	568439,90	2308998,12
н22	568467,20	2308989,07
н23	568493,54	2308988,04
н24	568531,62	2308989,71
н25	568542,53	2308983,58
н26	568539,95	2308971,04
н27	568529,45	2308949,43
н28	568551,47	2308966,53
н1	568561,79	2308969,07
н29	568292,47	2308531,97
н30	568301,87	2308545,10

н31	568299,15	2308569,67
н32	568300,90	2308548,73
н29	568292,47	2308531,97
н33	568487,03	2308791,82
н34	568456,82	2308783,95
н35	568440,44	2308783,99
н36	568436,50	2308777,61
н37	568456,27	2308779,33
н33	568487,03	2308791,82
	568690,09	2308904,95
н38	568738,55	2309333,84
н39	568604,07	2309482,37
н40	568602,52	2309484,12
н41	568465,83	2309638,31
н42	568464,27	2309640,06
н43	568328,37	2309792,79
н44	568326,81	2309794,54
н45	568181,51	2309868,67
н46	567945,46	2309945,04
н47	567856,34	2309959,99
н48	567747,52	2309807,94
н49	567762,07	2309793,34
н50	567761,61	2309780,87
н51	567735,75	2309760,94
н52	567711,81	2309758,03
н53	567654,57	2309678,06

н54	567669,42	2309638,88
н55	567669,60	2309637,64
н56	567659,11	2309475,18
н57	567641,02	2309346,99
н58	567632,37	2309222,80
н59	567635,48	2309110,22
н60	567640,05	2309107,97
н61	567636,69	2309233,49
н62	567651,07	2309232,29
н63	567645,85	2309248,22
н64	567651,37	2309265,01
н65	567638,33	2309267,36
н66	567669,30	2309522,83
н67	567676,27	2309635,85
н68	567665,49	2309665,91
н69	567710,47	2309694,16
н70	567773,52	2309691,64
н71	567719,07	2309702,93
н72	567711,03	2309715,50
н73	567707,19	2309727,70
н74	567714,04	2309744,57
н75	567727,79	2309745,64
н76	567733,99	2309733,26
н77	567750,13	2309732,63
н78	567755,71	2309742,74
н79	567775,19	2309744,31
н80	567789,06	2309731,49

н81	567797,56	2309738,49
н82	567805,85	2309738,33
н83	567790,79	2309780,39
н84	567782,97	2309855,45
н85	568000,26	2309837,49
н86	568054,87	2309796,92
н87	568080,15	2309758,22
н88	568104,84	2309644,81
н89	568108,08	2309653,32
н90	568102,39	2309675,22
н91	568106,09	2309688,29
н92	568104,87	2309709,96
н93	568095,50	2309753,09
н94	568085,57	2309782,91
н95	568087,15	2309789,93
н96	568096,74	2309791,69
н97	568116,77	2309784,38
н98	568121,45	2309772,07
н99	568116,30	2309740,20
н100	568114,95	2309716,83
н101	568122,92	2309710,76
н102	568130,73	2309715,38
н103	568140,25	2309737,18
н104	568146,83	2309765,15
н105	568152,99	2309770,35
н106	568160,90	2309767,60
н107	568164,13	2309758,63

н108	568172,07	2309754,81
н109	568181,31	2309757,76
н110	568188,93	2309755,62
н111	568193,60	2309744,44
н112	568201,56	2309738,93
н113	568221,18	2309744,00
н114	568225,81	2309753,91
н115	568224,11	2309773,86
н116	568227,34	2309784,04
н117	568244,34	2309794,98
н118	568257,57	2309794,61
н119	568260,30	2309780,87
н120	568241,25	2309756,11
н121	568237,93	2309746,95
н122	568243,76	2309738,42
н123	568257,60	2309725,89
н124	568266,22	2309721,27
н125	568263,67	2309715,93
н126	568249,69	2309711,91
н127	568246,40	2309702,12
н128	568255,30	2309695,57
н129	568266,45	2309696,74
н130	568284,78	2309704,15
н131	568295,23	2309701,66
н132	568295,35	2309693,05
н133	568287,66	2309685,75
н134	568275,52	2309678,77

н135	568253,59	2309671,33
н136	568245,85	2309662,72
н137	568244,57	2309648,53
н138	568248,08	2309637,22
н139	568246,67	2309624,09
н140	568233,84	2309609,42
н141	568227,56	2309596,96
н142	568224,91	2309586,23
н143	568217,64	2309587,37
н144	568215,37	2309600,09
н145	568208,64	2309608,36
н146	568191,89	2309621,66
н147	568193,70	2309639,17
н148	568192,17	2309654,06
н149	568187,25	2309659,95
н150	568172,06	2309658,20
н151	568136,41	2309666,85
н152	568126,96	2309664,53
н153	568120,64	2309657,07
н154	568117,41	2309645,97
н155	568118,44	2309633,05
н156	568115,42	2309621,24
н157	568179,34	2309625,24
н158	568211,34	2309600,49
н159	568221,41	2309534,07
н160	568190,27	2309515,42
н161	567869,93	2309523,10



н162	567835,51	2309387,95
н163	567871,60	2309427,27
н164	567873,87	2309441,53
н165	567868,15	2309472,55
н166	567875,69	2309483,66
н167	567887,92	2309485,52
н168	567909,55	2309477,18
н169	567920,82	2309462,05
н170	567928,32	2309427,85
н171	567936,97	2309423,88
н172	567946,14	2309424,85
н173	567949,33	2309435,20
н174	567941,67	2309454,42
н175	567941,78	2309465,28
н176	567953,10	2309470,66
н177	567957,62	2309477,07
н178	567950,35	2309497,84
н179	567956,06	2309507,11
н180	567978,81	2309506,49
н181	568003,72	2309503,56
н182	568048,52	2309505,53
н183	568057,33	2309491,90
н184	568085,71	2309491,22
н185	568094,00	2309458,48
н186	568089,79	2309445,49
н187	568072,56	2309428,37
н188	568061,90	2309408,19

н189	568015,08	2309381,57
н190	568012,15	2309370,24
н191	568016,92	2309361,49
н192	568028,00	2309355,31
н193	568041,61	2309355,20
н194	568048,94	2309362,12
н195	568060,78	2309387,82
н196	568071,36	2309394,01
н197	568080,73	2309388,11
н198	568083,99	2309366,50
н199	568078,44	2309343,30
н200	568061,23	2309321,61
н201	568038,59	2309310,09
н202	568012,24	2309302,52
н203	567968,44	2309302,45
н204	567959,54	2309297,21
н205	567955,02	2309289,25
н206	567959,48	2309280,19
н207	567993,73	2309255,48
н208	567994,15	2309245,75
н209	567986,88	2309237,28
н210	567930,77	2309244,49
н211	567917,14	2309239,60
н212	567912,61	2309227,05
н213	567902,82	2309219,95
н214	567891,02	2309222,40
н215	567885,00	2309232,37

н216	567896,16	2309251,72
н217	567895,53	2309270,18
н218	567915,26	2309288,67
н219	567923,34	2309308,94
н220	567922,00	2309344,05
н221	567925,67	2309357,36
н222	567922,74	2309369,35
н223	567916,31	2309376,15
н224	567892,86	2309373,06
н225	567883,08	2309367,15
н226	567904,25	2309347,62
н227	567900,61	2309314,49
н228	567880,24	2309293,52
н229	567866,41	2309297,45
н230	567869,27	2309286,57
н231	567857,20	2309263,90
н232	567856,33	2309255,78
н233	567873,38	2309240,75
н234	567875,21	2309228,41
н235	567866,97	2309218,95
н236	567843,81	2309223,90
н237	567816,64	2309245,34
н238	567820,07	2309266,58
н239	567723,23	2309263,94
н240	567740,72	2309249,88
н241	567738,94	2309236,98
н242	567726,76	2309225,95

н243	567749,06	2309224,08
н244	567763,94	2309205,17
н245	567773,15	2309182,93
н246	567786,72	2309201,12
н247	567783,01	2309211,43
н248	567761,32	2309234,32
н249	567761,30	2309246,54
н250	567772,50	2309252,74
н251	567799,71	2309245,66
н252	567817,20	2309234,93
н253	567840,61	2309210,21
н254	567851,46	2309188,09
н255	567851,71	2309171,23
н256	567838,91	2309153,05
н257	567944,86	2309154,24
	568041,17	2309159,18
	568119,91	2309156,57
	568120,55	2309111,46
	568150,15	2309111,35
	568180,25	2309104,45
	568223,72	2309080,39
	568244,86	2309073,70
	568247,94	2309097,05
	568275,55	2309119,74
	568261,09	2309135,04
	568255,66	2309145,36
	568258,28	2309156,69

	568267,06	2309161,53
	568279,27	2309158,74
	568286,80	2309144,29
	568316,11	2309119,67
	568315,20	2309106,02
	568306,71	2309096,70
	568293,95	2309093,73
	568293,53	2309084,26
	568298,44	2309072,37
	568294,16	2309060,22
	568333,22	2309052,70
	568374,77	2309049,24
	568357,99	2309073,35
	568336,03	2309083,85
	568336,28	2309094,69
	568349,20	2309113,77
	568346,98	2309160,26
	568338,20	2309209,85
	568333,41	2309223,94
	568298,35	2309218,84
	568286,65	2309220,89
	568271,34	2309242,33
н258	568268,61	2309266,73
н259	568278,70	2309288,96
н260	568292,96	2309292,23
н261	568311,12	2309275,83
н262	568324,44	2309276,31

н263	568329,81	2309288,61
н264	568326,86	2309300,37
н265	568332,09	2309322,80
н266	568343,31	2309333,94
н267	568394,76	2309348,31
н268	568416,88	2309345,86
н269	568420,04	2309338,96
н270	568412,38	2309330,51
н271	568381,88	2309317,56
н272	568362,93	2309302,98
н273	568354,98	2309277,31
	568352,67	2309245,34
	568348,66	2309234,27
	568356,00	2309227,42
	568368,53	2309245,70
	568376,11	2309241,36
	568375,71	2309230,49
	568383,57	2309221,90
	568395,17	2309232,17
н274	568402,17	2309269,95
н275	568409,04	2309274,64
н276	568415,90	2309270,71
	568421,18	2309251,62
	568432,92	2309256,24
н277	568438,05	2309266,59
н278	568435,80	2309305,86
н279	568427,25	2309311,29

н280	568427,69	2309319,07
н281	568439,97	2309324,25
н282	568446,34	2309354,21
н283	568436,26	2309368,50
н284	568428,04	2309370,46
н285	568423,56	2309392,20
н286	568428,51	2309413,94
н287	568439,57	2309426,74
н288	568454,07	2309423,20
н289	568454,87	2309397,24
н290	568450,77	2309383,02
н291	568458,15	2309362,71
н292	568478,71	2309362,60
н293	568487,14	2309356,06
н294	568481,42	2309338,75
н295	568453,80	2309319,18
н296	568445,94	2309300,28
н297	568449,82	2309282,52
	568465,45	2309263,25
	568484,27	2309258,39
н298	568501,27	2309273,64
н299	568506,77	2309296,35
н300	568526,02	2309299,55
н301	568528,73	2309285,15
	568510,93	2309258,92
	568506,78	2309229,42
	568466,00	2309204,83

	568441,60	2309179,14
	568434,50	2309147,92
	568447,40	2309126,06
	568468,25	2309111,22
	568510,53	2309107,12
	568557,17	2309118,77
	568566,27	2309125,03
	568578,83	2309122,15
	568582,32	2309088,87
	568591,56	2309083,87
	568599,10	2309071,21
	568598,81	2309053,43
	568590,37	2309042,19
	568568,43	2309032,43
	568547,92	2309012,03
	568562,30	2309005,33
	568586,35	2308972,41
	568622,47	2308928,01
	568632,36	2308922,65
	568629,78	2308941,34
	568630,28	2308964,42
	568638,62	2308976,09
	568659,69	2308976,46
	568665,05	2308961,32
	568665,13	2308921,33
	568660,72	2308910,52
	568690,09	2308904,95



н302	568454,38	2309505,21
н303	568474,29	2309539,00
н304	568478,04	2309556,51
н305	568472,33	2309576,12
н306	568476,41	2309587,03
н307	568487,56	2309582,48
н308	568493,14	2309572,64
н309	568504,88	2309569,20
н310	568510,18	2309576,21
н311	568506,52	2309584,64
н312	568475,79	2309621,46
н313	568415,82	2309664,80
н314	568403,86	2309668,16
н315	568392,43	2309667,41
н316	568384,85	2309661,87
н317	568381,46	2309651,68
н318	568391,94	2309620,58
н319	568405,41	2309603,32
н320	568406,29	2309591,19
н321	568395,43	2309583,95
н322	568384,81	2309584,62
н323	568363,44	2309594,33
н324	568332,44	2309584,67
н325	568322,67	2309567,78
н326	568307,59	2309566,85
н327	568295,40	2309585,42

н328	568283,66	2309589,85
н329	568271,97	2309590,39
н330	568271,62	2309582,71
н331	568280,09	2309575,76
н332	568281,54	2309565,52
н333	568244,15	2309557,54
н334	568231,78	2309549,22
н335	568231,31	2309532,47
н336	568238,96	2309510,17
н337	568247,15	2309506,05
н338	568254,91	2309507,70
н339	568266,30	2309524,35
н340	568283,73	2309520,98
н341	568299,78	2309528,05
н342	568306,90	2309537,12
н343	568336,14	2309536,09
н344	568342,96	2309545,10
н345	568344,18	2309556,81
н346	568350,18	2309564,97
н347	568360,96	2309562,81
н348	568370,16	2309550,51
н349	568380,41	2309555,07
н350	568388,43	2309562,97
н351	568404,60	2309570,17
н352	568410,46	2309580,63
н353	568419,48	2309584,78
н354	568426,43	2309577,45

н355	568429,00	2309555,08
н356	568424,44	2309536,26
н357	568414,02	2309523,01
н358	568400,06	2309517,86
н359	568367,44	2309530,58
н360	568360,66	2309526,71
н361	568358,08	2309517,71
н362	568360,80	2309509,02
н363	568395,99	2309506,00
н364	568419,41	2309501,51
н365	568444,19	2309500,58
н302	568454,38	2309505,21
н366	568665,95	2309236,16
н367	568705,80	2309301,07
н368	568706,13	2309314,23
н369	568691,40	2309350,10
н370	568683,26	2309356,48
н371	568673,42	2309352,35
н372	568662,45	2309353,23
н373	568658,15	2309362,68
н374	568648,78	2309362,28
н375	568636,14	2309351,24
н376	568624,82	2309363,32
н377	568625,45	2309385,48
н378	568616,80	2309390,38
н379	568604,97	2309388,64

н380	568597,66	2309379,45
н381	568606,40	2309356,55
н382	568619,70	2309351,83
н383	568629,56	2309344,18
н384	568633,12	2309334,88
н385	568644,25	2309332,44
н386	568658,51	2309344,05
н387	568668,77	2309341,37
н388	568669,35	2309313,43
н389	568655,18	2309300,06
н390	568643,67	2309300,06
н391	568616,13	2309318,44
н392	568605,74	2309318,98
н393	568595,47	2309305,24
н394	568593,58	2309286,52
н395	568608,58	2309273,06
н396	568619,51	2309270,83
н397	568631,58	2309274,70
н398	568639,91	2309267,29
н399	568648,75	2309231,67
н400	568657,83	2309231,64
н366	568665,95	2309236,16
н401	568292,67	2309318,43
н402	568294,46	2309328,84
н403	568281,13	2309345,94
н404	568282,86	2309360,99

н405	568307,63	2309374,33
н406	568324,07	2309388,73
н407	568315,11	2309395,09
н408	568272,98	2309400,20
н409	568264,07	2309380,93
н410	568254,05	2309371,92
н411	568241,16	2309365,89
н412	568227,96	2309366,67
н413	568225,18	2309379,49
н414	568272,18	2309415,91
н415	568279,20	2309432,72
н416	568270,50	2309443,51
н417	568236,42	2309437,82
н418	568205,75	2309421,37
н419	568200,65	2309393,18
н420	568207,09	2309345,28
н421	568215,78	2309327,68
н422	568224,21	2309328,02
н423	568235,40	2309345,91
н424	568242,11	2309345,79
н425	568256,75	2309332,56
н426	568270,08	2309310,96
н427	568281,53	2309311,35
н401	568292,67	2309318,43
н428	568184,38	2309319,53
н429	568186,07	2309335,11

н430	568173,68	2309387,94
н431	568175,23	2309420,99
н432	568173,37	2309433,29
н433	568160,80	2309442,08
н434	568137,75	2309430,97
н435	568126,99	2309430,09
н436	568117,92	2309436,66
н437	568104,71	2309423,54
н438	568098,60	2309410,95
н439	568102,12	2309398,76
н440	568124,59	2309373,82
н441	568145,18	2309356,89
н442	568160,34	2309323,72
н443	568171,39	2309316,23
н428	568184,38	2309319,53
н444	568648,53	2309421,67
н445	568647,71	2309429,81
н446	568599,14	2309463,81
н447	568581,82	2309484,92
н448	568567,42	2309518,16
н449	568557,68	2309520,68
н450	568551,59	2309514,69
н451	568555,30	2309491,56
н452	568574,49	2309460,87
н453	568577,88	2309446,78
н454	568565,29	2309437,40

н455	568548,34	2309429,61
н456	568544,72	2309418,17
н457	568571,64	2309384,89
н458	568580,89	2309386,10
н459	568583,52	2309394,19
н460	568575,10	2309416,65
н461	568575,05	2309429,44
н462	568584,49	2309437,59
н463	568597,60	2309440,18
н464	568642,54	2309417,79
н444	568648,53	2309421,67
н465	568666,73	2309103,68
н466	568672,75	2309116,87
н467	568670,93	2309146,36
н468	568685,86	2309163,14
н469	568685,61	2309175,82
н470	568676,66	2309178,86
н471	568666,78	2309175,41
н472	568655,58	2309167,93
н473	568642,01	2309171,32
н474	568634,82	2309163,21
н475	568631,09	2309126,47
н476	568634,03	2309104,58
н477	568648,75	2309096,08
н465	568666,73	2309103,68

н478	567977,87	2309208,37
н479	567980,74	2309217,58
н480	567973,87	2309223,75
н481	567905,37	2309208,29
н482	567899,18	2309198,86
н483	567901,22	2309179,75
н484	567910,32	2309171,10
н485	567925,54	2309173,21
н486	567936,08	2309194,64
н478	567977,87	2309208,37
н487	568386,89	2309435,24
н488	568393,59	2309452,88
н489	568380,44	2309457,70
н490	568346,74	2309446,90
н491	568310,39	2309432,45
н492	568305,58	2309422,82
н493	568316,19	2309416,11
н494	568361,27	2309421,16
н487	568386,89	2309435,24
н495	568541,50	2309379,56
н496	568542,55	2309393,07
н497	568522,11	2309407,71
н498	568492,44	2309416,11
н499	568478,11	2309415,63
н500	568471,48	2309404,66



н501	568474,11	2309392,32
н502	568483,66	2309382,79
н503	568499,58	2309383,25
н504	568529,57	2309373,12
н495	568541,50	2309379,56
н505	568600,87	2309232,14
н506	568599,86	2309244,79
н507	568587,05	2309267,19
н508	568576,37	2309279,80
н509	568561,82	2309280,02
н510	568544,31	2309264,18
н511	568548,14	2309253,24
н512	568565,99	2309238,25
н513	568570,55	2309224,65
н514	568583,25	2309222,56
н505	568600,87	2309232,14
н515	568521,75	2309482,33
н516	568518,66	2309491,36
н517	568502,94	2309495,04
н518	568486,61	2309489,53
н519	568467,55	2309477,35
н520	568458,02	2309477,36
н521	568442,26	2309474,47
н522	568436,96	2309465,45
н523	568444,88	2309449,00

н524	568460,61	2309444,57
н525	568468,38	2309448,75
н526	568474,10	2309459,07
н527	568494,68	2309468,57
н528	568504,98	2309467,88
н515	568521,75	2309482,33
н529	568667,12	2309388,41
н530	568667,37	2309390,13
н531	568665,65	2309390,38
н532	568665,40	2309388,66
н529	568667,12	2309388,41
н533	568513,68	2309410,44
н534	568513,92	2309412,16
н535	568512,20	2309412,40
н536	568511,96	2309410,68
н533	568513,68	2309410,44
н537	568616,37	2309395,81
н538	568616,65	2309397,52
н539	568614,94	2309397,80
н540	568614,66	2309396,09
н537	568616,37	2309395,81
н541	568306,09	2309442,43
н542	568306,37	2309444,14

н543	568304,66	2309444,41
н544	568304,38	2309442,70
н541	568306,09	2309442,43
н545	568123,95	2309476,41
н546	568124,28	2309478,11
н547	568122,58	2309478,43
н548	568122,25	2309476,73
н545	568123,95	2309476,41
н549	568099,40	2309431,73
н550	568099,63	2309433,45
н551	568097,91	2309433,67
н552	568097,69	2309431,96
н549	568099,40	2309431,73
н553	568412,29	2309425,37
н554	568412,54	2309427,08
н555	568410,83	2309427,34
н556	568410,58	2309425,63
н553	568412,29	2309425,37
н557	568105,57	2309479,61
н558	568105,87	2309481,32
н559	568104,17	2309481,61
н560	568103,87	2309479,91
н557	568105,57	2309479,61

н561	568696,18	2309117,29
н562	568696,41	2309119,00
н563	568694,70	2309119,23
н564	568694,46	2309117,52
н561	568696,18	2309117,29
н565	568464,22	2309417,63
н566	568464,47	2309419,34
н567	568462,76	2309419,59
н568	568462,51	2309417,88
н565	568464,22	2309417,63
н569	568265,82	2309449,85
н570	568266,13	2309451,55
н571	568264,43	2309451,86
н572	568264,12	2309450,16
н569	568265,82	2309449,85
н573	568214,27	2309459,30
н574	568214,58	2309461,00
н575	568212,88	2309461,31
н576	568212,57	2309459,61
н573	568214,27	2309459,30
н577	568631,47	2308190,99
н578	568646,04	2308464,99

н579	568687,65	2308883,03
н580	568644,09	2308891,28
н581	568608,16	2308910,74
н582	568569,98	2308957,68
н1	568561,79	2308969,07
н28	568551,47	2308966,53
н27	568529,45	2308949,43
н583	568526,60	2308920,69
н584	568530,30	2308895,81
н585	568539,57	2308872,35
н586	568551,06	2308855,59
н587	568564,10	2308844,84
н588	568583,86	2308846,56
н589	568610,84	2308844,57
н590	568615,33	2308839,58
н591	568612,11	2308834,93
н592	568589,24	2308829,58
н593	568563,56	2308815,95
н594	568552,18	2308784,62
н595	568543,66	2308745,69
н596	568542,65	2308723,70
н597	568550,66	2308712,77
н598	568566,57	2308716,26
н599	568572,22	2308727,80
н600	568571,60	2308742,09
н601	568575,68	2308771,78
н602	568588,89	2308792,61

н603	568605,47	2308807,66
н604	568616,89	2308812,93
н605	568620,16	2308810,70
н606	568616,78	2308793,47
н607	568609,28	2308780,54
н608	568604,59	2308767,53
н609	568610,47	2308759,07
н610	568625,22	2308756,97
н611	568630,68	2308749,72
н612	568626,25	2308737,55
н613	568615,99	2308724,81
н614	568605,75	2308709,10
н615	568599,44	2308687,61
н616	568605,53	2308677,96
н617	568616,93	2308676,49
н618	568617,40	2308669,26
н619	568613,64	2308658,79
н620	568606,60	2308649,06
н621	568596,79	2308643,79
н622	568588,29	2308654,89
н623	568576,24	2308653,54
н624	568564,15	2308632,15
н625	568545,07	2308542,73
н626	568534,46	2308470,80
н627	568535,71	2308457,35
н628	568544,67	2308450,92
н629	568555,15	2308454,74

н630	568566,24	2308474,52
н631	568574,28	2308477,23
н632	568581,34	2308472,72
н633	568592,87	2308454,23
н634	568601,50	2308432,54
н635	568603,91	2308421,21
н636	568596,85	2308418,98
н637	568584,06	2308430,65
н638	568572,75	2308434,85
н639	568558,77	2308432,48
н640	568549,59	2308419,34
н641	568551,16	2308402,96
н642	568560,57	2308386,19
н643	568572,48	2308378,03
н644	568583,08	2308380,41
н645	568594,16	2308377,01
н646	568597,19	2308367,21
н647	568579,86	2308295,99
н648	568570,69	2308290,87
н649	568560,74	2308293,79
н650	568556,74	2308301,82
н651	568565,12	2308316,73
н652	568564,83	2308332,30
н653	568559,07	2308340,98
н654	568547,02	2308342,67
н655	568539,25	2308338,81
н656	568533,27	2308335,94

н657	568522,57	2308325,66
н658	568512,54	2308313,00
н659	568577,76	2308249,64
н577	568631,47	2308190,99
н660	568666,33	2308812,42
н661	568666,50	2308814,15
н662	568664,77	2308814,31
н663	568664,61	2308812,58
н660	568666,33	2308812,42
н664	568630,61	2308260,61
н665	568630,73	2308262,34
н666	568629,00	2308262,46
н667	568628,88	2308260,73
н664	568630,61	2308260,61
н668	568678,36	2308812,10
н669	568678,51	2308813,83
н670	568676,79	2308813,98
н671	568676,63	2308812,26
н668	568678,36	2308812,10
н672	568661,04	2308619,41
н673	568661,27	2308621,13
н674	568659,56	2308621,36
н675	568659,32	2308619,65



н672	568661,04	2308619,41
н676	568648,16	2308621,41
н677	568648,40	2308623,12
н678	568646,68	2308623,36
н679	568646,45	2308621,64
н676	568648,16	2308621,41
н680	568615,41	2308264,50
н681	568615,52	2308266,22
н682	568613,80	2308266,34
н683	568613,68	2308264,61
н680	568615,41	2308264,50
н684	568492,66	2308630,08
н685	568502,32	2308640,84
н686	568509,20	2308662,81
н687	568504,76	2308684,39
н688	568485,80	2308714,54
н689	568461,08	2308744,70
н690	568461,10	2308754,95
н691	568467,09	2308761,34
н692	568476,70	2308757,90
н693	568500,60	2308742,90
н694	568518,34	2308743,07
н695	568530,11	2308751,79
н696	568536,12	2308760,57

н697	568536,49	2308776,21
н698	568526,54	2308784,10
н699	568510,33	2308789,92
н33	568487,03	2308791,82
н37	568456,27	2308779,33
н36	568436,50	2308777,61
н700	568439,52	2308726,14
н701	568429,00	2308703,85
н702	568360,81	2308670,76
н703	568321,26	2308625,90
н704	568319,04	2308622,67
н705	568339,68	2308623,94
н706	568406,41	2308657,51
н707	568430,57	2308661,08
н708	568445,72	2308652,72
н709	568450,10	2308637,25
н710	568458,06	2308623,65
н711	568467,90	2308620,19
н712	568478,14	2308621,46
н684	568492,66	2308630,08
н11	568366,93	2308953,42
н10	568372,62	2308964,95
н9	568368,19	2308976,33
н8	568364,79	2308990,66
н7	568368,81	2309006,69
н6	568376,11	2309017,18

н5	568388,60	2309023,54
н713	568371,40	2309027,44
н714	568330,36	2309030,87
н715	568300,37	2309036,26
н716	568285,23	2309039,68
н717	568241,37	2309051,73
н718	568214,99	2309060,07
н719	568172,31	2309083,70
н720	568150,07	2309089,35
н721	568119,74	2309089,46
н722	568092,45	2309091,37
н723	568056,52	2309090,24
н724	568060,89	2309077,47
н725	568074,98	2309071,89
н726	568098,45	2309075,05
н727	568124,36	2309061,33
н728	568133,20	2309063,88
н729	568149,14	2309081,74
н730	568156,03	2309079,64
н731	568155,21	2309062,65
н732	568146,50	2309047,31
н733	568157,62	2309037,38
н734	568171,92	2309039,20
н735	568182,62	2309048,35
н736	568194,17	2309050,88
н737	568202,28	2309047,88
н738	568208,47	2309042,52

н739	568210,16	2309035,69
н740	568202,45	2309027,38
н741	568174,03	2309025,31
н742	568168,88	2309014,44
н743	568173,35	2309006,10
н744	568192,35	2308996,44
н745	568202,38	2308990,23
н746	568209,84	2308981,65
н747	568245,49	2309015,61
н748	568292,67	2309033,02
н749	568310,70	2309030,17
н750	568335,32	2308990,28
н12	568346,35	2308947,07
н11	568366,93	2308953,42
н751	568035,84	2309054,05
н752	568040,57	2309069,19
н753	568040,18	2309089,73
н754	567957,79	2309087,16
н755	567906,57	2309085,56
н756	567896,95	2309070,64
н757	567904,20	2309069,30
н758	567905,71	2309064,99
н759	567899,29	2309059,11
н760	567874,12	2309049,34
н761	567840,43	2309029,32
н762	567842,73	2309020,67

н763	567861,59	2309016,61
н764	567887,92	2309033,85
н765	567949,08	2309067,51
н766	567969,27	2309067,06
н767	567978,95	2309062,40
н768	567978,41	2309055,45
н769	567944,78	2309038,47
н770	567937,47	2309018,63
н771	567926,30	2308992,26
н772	567928,66	2308979,28
н773	567940,22	2308980,17
н774	567961,56	2308988,47
н775	567969,06	2309001,26
н776	567982,55	2309010,83
н777	567986,65	2309032,39
н778	567993,29	2309042,19
н779	568005,26	2309044,30
н780	568024,06	2309043,40
н751	568035,84	2309054,05
н781	567794,80	2308816,04
н782	567829,02	2308871,15
н783	567838,78	2308896,24
н784	567835,31	2308910,65
н785	567845,25	2308922,73
н786	567857,04	2308932,66
н787	567864,09	2308945,06

н788	567865,66	2308960,99
н789	567855,05	2308969,51
н790	567841,28	2308971,48
н791	567831,98	2308964,84
н792	567825,66	2308951,73
н793	567826,37	2308928,60
н794	567820,77	2308915,86
н795	567808,91	2308910,98
н796	567781,04	2308888,52
н797	567747,49	2308868,21
н798	567767,80	2308839,14
н781	567794,80	2308816,04
н799	567803,22	2309436,23
н800	567817,62	2309502,63
н801	567809,41	2309519,73
н802	567720,49	2309521,73
н803	567707,90	2309410,13
н804	567716,87	2309415,98
н805	567727,44	2309412,66
н806	567739,47	2309412,74
н807	567746,15	2309418,95
н808	567747,20	2309429,30
н809	567730,34	2309459,53
н810	567731,46	2309477,86
н811	567739,60	2309487,09
н812	567750,99	2309492,24

н813	567779,97	2309496,81
н814	567787,96	2309496,38
н815	567789,75	2309488,50
н816	567784,99	2309462,28
н817	567790,41	2309448,35
н799	567803,22	2309436,23
н818	567791,27	2308930,61
н819	567797,59	2308943,00
н820	567795,24	2308955,62
н821	567778,37	2308971,28
н822	567776,39	2308983,54
н823	567757,12	2308990,49
н824	567737,70	2308983,33
н825	567731,15	2308961,90
н826	567721,51	2308953,81
н827	567708,14	2308952,89
н828	567697,26	2308955,62
н829	567687,96	2308952,72
н830	567735,42	2308890,17
н831	567738,55	2308901,27
н832	567745,65	2308909,85
н833	567771,54	2308919,83
н818	567791,27	2308930,61
н834	567994,82	2308886,76
н835	567986,94	2308901,32

н836	567974,16	2308909,44
н837	567959,33	2308909,95
н838	567934,89	2308900,19
н839	567908,09	2308903,41
н840	567898,44	2308896,03
н841	567902,81	2308868,98
н842	567892,82	2308859,80
н843	567872,58	2308859,50
н844	567854,60	2308853,09
н845	567851,70	2308848,00
н846	567857,15	2308804,91
н847	567876,97	2308819,96
н848	567913,57	2308850,77
н849	567974,93	2308887,37
н834	567994,82	2308886,76
н850	568009,65	2309402,68
н851	568014,07	2309418,69
н852	568010,03	2309430,08
н853	568014,82	2309441,14
н854	568033,37	2309452,39
н855	568037,15	2309463,21
н856	568029,37	2309471,83
н857	568000,66	2309477,75
н858	567980,52	2309469,41
н859	567964,49	2309454,63
н860	567961,86	2309433,86

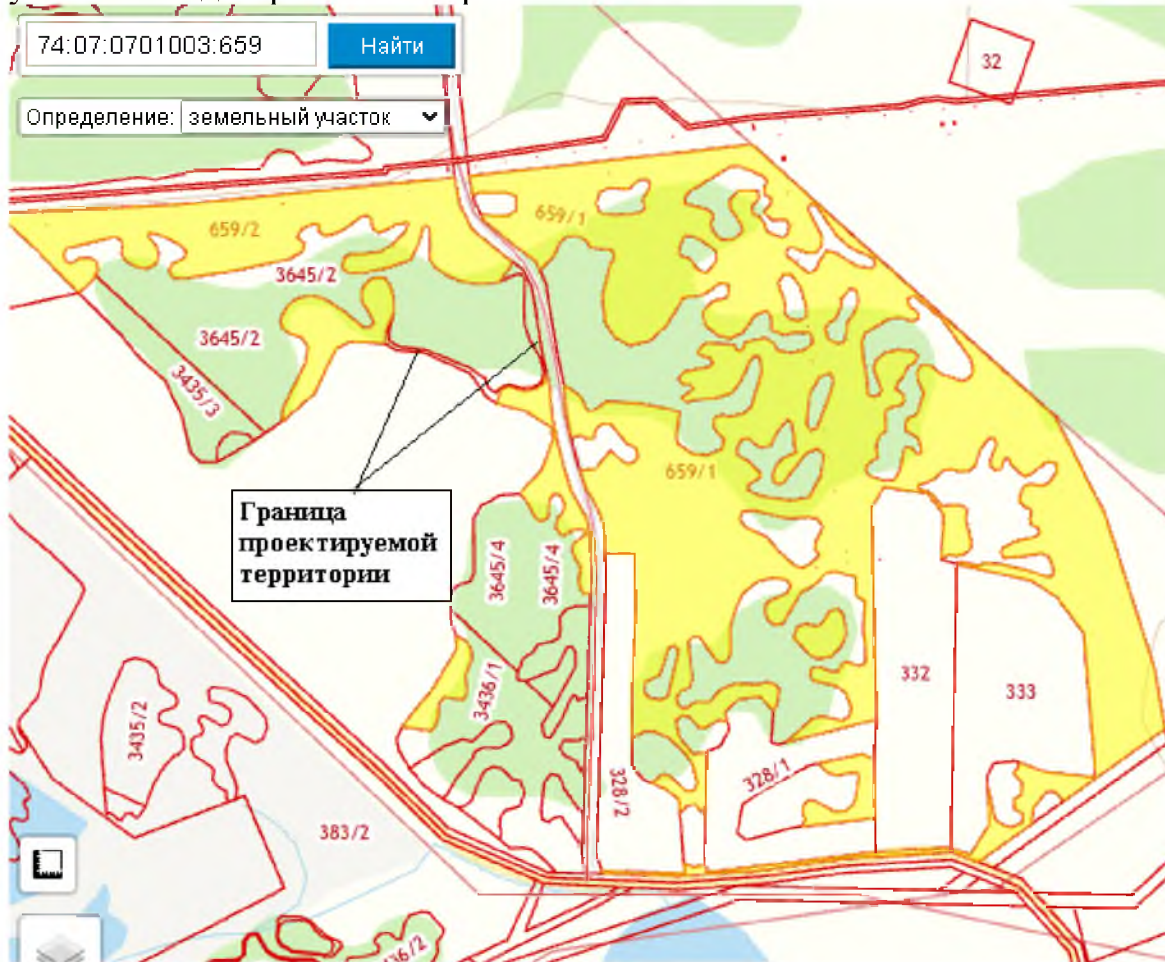


н861	567965,73	2309423,39
н862	567993,64	2309398,12
н850	568009,65	2309402,68
н863	567786,19	2309029,96
н864	567783,83	2309042,94
н865	567763,46	2309051,32
н866	567729,23	2309075,28
н867	567731,21	2309080,08
н868	567663,16	2309077,95
н869	567681,41	2309073,97
н870	567722,94	2309045,72
н871	567719,59	2309034,77
н872	567713,20	2309026,72
н873	567717,68	2309017,38
н874	567733,65	2309016,18
н875	567774,03	2309020,38
н863	567786,19	2309029,96
н876	568519,57	2309022,66
н877	568503,96	2309043,70
н878	568482,45	2309052,27
н879	568450,40	2309078,60
н880	568424,87	2309076,97
н881	568405,43	2309057,94
н882	568388,11	2309046,21
н883	568418,81	2309039,24

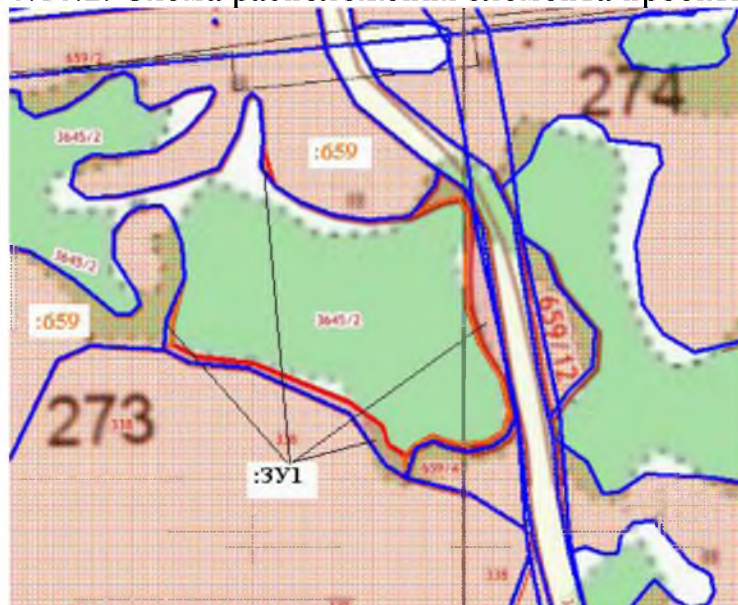
н876	568519,57	2309022,66
н29	568292,47	2308531,97
н32	568300,90	2308548,73
н31	568299,15	2308569,67
н884	568288,97	2308578,89
н885	568256,80	2308523,74
н886	568277,41	2308523,80
н29	568292,47	2308531,97
н887	567837,25	2309048,79
н888	567837,09	2309059,64
н889	567836,92	2309071,21
н890	567842,60	2309083,56
н891	567783,98	2309081,72
н892	567778,87	2309081,56
н893	567805,85	2309069,30
н894	567814,80	2309051,36
н895	567825,03	2309043,55
н887	567837,25	2309048,79
н896	567749,85	2309333,42
н897	567759,54	2309347,97
н898	567774,68	2309375,24
н899	567767,14	2309387,77
н900	567757,94	2309387,45
н901	567749,65	2309382,35

н902	567745,18	2309373,35
н903	567748,56	2309356,08
н904	567742,57	2309348,88
н905	567733,97	2309351,32
н906	567705,28	2309365,89
н907	567701,75	2309380,89
н908	567695,67	2309358,24
н909	567705,52	2309360,08
н910	567717,58	2309357,72
н911	567732,43	2309350,44
н896	567749,85	2309333,42

6.18.1. Чертеж межевания территории перераспределяемого земельного участка с кадастровым номером 74:07:0701003:659



6.18.2. Схема расположения элемента проектируемой территории



**Условные обозначения**

- граница перераспределения
- граница существующих в ГКН участков
- граница перераспределяемого участка

6.19. Земельный участок с условным номером :ЗУ1, образованный путем перераспределения земельного участка с кадастровым номером 74:07:0701002:383 площадью 217973 кв.м. с разрешенным использованием – недропользование, находящийся в аренде у ОАО «Еткульзолото» с не разграниченными землями, находящимися в государственной и (или) муниципальной собственности. Площадь прирезки составляет 3224 кв.м. Конфигурация прирезаемого участка и его местоположение не позволяет сформировать для использования самостоятельный земельный участок для других целей и предоставить данный участок без проведения торгов.

Характеристики образуемого земельного участка и ведомость координат представлены в Таблицах № 37 и №38.

Таблица № 37

Обозначение участка	Кадастровый номер исходного земельного участка	Разрешенное использование	Территориальная зона согласно Правилам землепользования и застройки	Площадь образуемого земельного участка, кв.м.
:ЗУ1	74:07:0701002:383	Недропользование	П (производственная зона)	221197

Таблица № 38

Обозначение характерных точек границы	Координаты ,м	
	X	Y
1	2	3
н1	567570,76	2308622,31
н2	567569,81	2308653,76
н3	567563,47	2308666,69
н4	567540,74	2308691,18
н5	567531,59	2308712,18
н6	567524,43	2308714,53

н7	567510,14	2308700,07
н8	567508,56	2308690,21
н9	567512,64	2308680,20
н10	567516,45	2308638,96
н11	567527,04	2308620,44
н12	567540,89	2308614,74
н13	567555,10	2308617,66
н14	567564,71	2308616,32
н1	567570,76	2308622,31
н15	567558,24	2308620,88
н16	567563,07	2308627,86
н17	567565,04	2308648,56
н18	567561,46	2308664,46
н19	567540,77	2308682,33
н20	567534,94	2308698,95
н21	567525,38	2308701,39
н22	567515,74	2308697,24
н23	567512,27	2308690,02
н24	567514,26	2308680,14
н25	567518,51	2308639,52
н26	567528,44	2308621,68
н27	567541,12	2308616,83
н15	567558,24	2308620,88
н28	567495,23	2308502,74
н29	567503,58	2308519,57
н30	567505,02	2308555,72

н31	567513,48	2308564,69
н32	567532,90	2308564,98
н33	567544,81	2308574,00
н34	567545,11	2308586,54
н35	567519,84	2308600,67
н36	567510,52	2308615,53
н37	567506,00	2308638,81
н38	567506,27	2308670,52
н39	567495,71	2308686,58
н40	567471,91	2308700,98
н41	567461,10	2308700,57
н42	567456,78	2308693,13
н43	567462,67	2308677,00
н44	567465,22	2308654,67
н45	567461,53	2308637,91
н46	567444,51	2308608,65
н47	567443,28	2308592,17
н48	567448,09	2308582,41
н49	567447,77	2308571,10
н50	567436,78	2308549,80
н51	567417,85	2308533,05
н52	567412,61	2308522,16
н53	567421,57	2308464,54
н54	567427,59	2308456,27
н55	567436,96	2308454,20
н56	567447,23	2308457,54
н28	567495,23	2308502,74

н57	567493,54	2308505,86
н58	567500,00	2308519,60
н59	567502,10	2308556,72
н60	567513,10	2308567,40
н61	567533,00	2308568,01
н62	567542,51	2308576,34
н63	567542,05	2308585,48
н64	567517,94	2308598,61
н65	567507,06	2308614,67
н66	567502,44	2308637,31
н67	567503,31	2308669,25
н68	567493,88	2308684,63
н69	567472,49	2308697,63
н70	567464,33	2308696,64
н71	567462,39	2308691,51
н72	567465,90	2308677,85
н73	567468,80	2308654,24
н74	567463,93	2308636,18
н75	567447,16	2308608,16
н76	567446,41	2308593,70
н77	567451,21	2308583,98
н78	567450,62	2308569,52
н79	567439,53	2308548,49
н80	567420,46	2308531,09
н81	567417,38	2308517,13
н82	567425,48	2308472,49

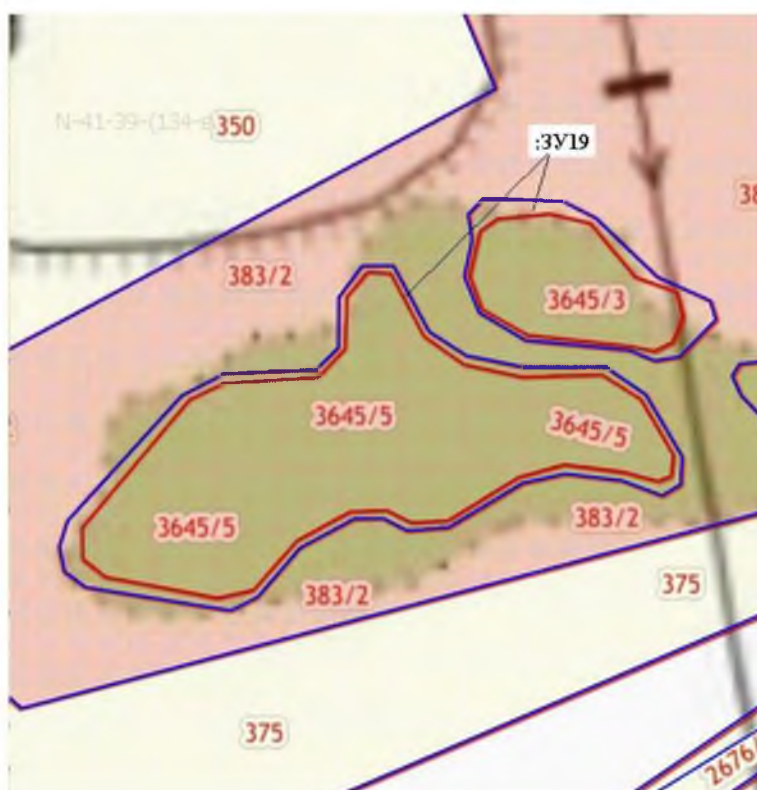


н83	567432,37	2308463,64
н84	567444,42	2308463,29
н57	567493,54	2308505,86
н85	568155,31	2308109,16
н86	568264,16	2308242,28
н87	568134,99	2308377,86
н88	567957,85	2308572,90
н89	567926,48	2308607,33
н90	567893,12	2308643,95
н91	567883,08	2308655,12
н92	567786,35	2308763,76
н93	567686,29	2308867,09
н94	567626,27	2309008,25
н95	567535,43	2308964,71
н96	567507,44	2308905,53
н97	567479,29	2308846,01
н98	567374,95	2308439,15
н99	567462,39	2308336,94
н100	567613,05	2308627,05
н101	567752,66	2308566,64
н102	567705,66	2308443,84
н85	568155,31	2308109,16

6.19.1. Чертеж межевания территории перераспределяемого земельного участка с кадастровым номером 74:07:0701002:383



## 6.19.2. Схема расположения элемента проектируемой территории



### Условные обозначения

- граница перераспределения
- граница существующих в ГКН участков
- граница перераспределяемого участка

## ПРИЛОЖЕНИЯ



АДМИНИСТРАЦИЯ ЕТКУЛЬСКОГО МУНИЦИПАЛЬНОГО РАЙОНА  
ПОСТАНОВЛЕНИЕ

---

28.06.2022 № 4д.9  
с. Еткуль

О разработке проекта  
межевания территории

В соответствии со статьями 45 и 46 Градостроительного кодекса Российской Федерации, руководствуясь Федеральным законом Российской Федерации от 06.10.2003 года № 131-ФЗ «Об общих принципах организации местного самоуправления в Российской Федерации», Уставом Еткульского муниципального района, рассмотрев заявление АО «Южуралзолото Группа Компаний»,

администрация Еткульского муниципального района ПОСТАНОВЛЯЕТ:

1. Разработать проект межевания территории Березняковского ГОКа, расположенного в границах Еманжелинского сельского поселения Еткульского муниципального района Челябинской области.

2. Отделу информационных технологий администрации Еткульского муниципального района (Марфина С.В.) опубликовать настоящее постановление в средствах массовой информации и разместить на официальном сайте администрации Еткульского муниципального района в сети «Интернет».

Глава Еткульского  
муниципального района

Ю.В. Кузьменков